

RESUMEN DE PROYECTO SOBRE LAS ESTADISTICAS
DE CAPTURA Y ESFUERZO

DESCRIPCION DEL RESUMEN

1. El Resumen se basa en datos del tipo STATLANT 08A y 08B. Estos consisten en los informes de capturas y el esfuerzo correspondiente con respecto a las especies marinas, según son presentados por las naciones pesqueras con relación a todas las operaciones comerciales llevadas a cabo en el Océano Austral, es decir, las principales áreas de pesca, 48, 58 y 88 desde la temporada pesquera de 1969/70. Quedan lagunas en los datos adquiridos por la Secretaría. La situación en cuanto a la disponibilidad de los datos utilizados en este resumen se describe en el Cuadro 11. Estos datos se han obtenido de la base de datos STATLANT 8A versión 10, y de la base de datos STATLANT 8B versión 12.

Unidades de Medida

2. Las cifras presentadas correspondientes a las capturas se refieren a las capturas nominales o al equivalente del peso en vivo de los desembarcos (es decir, desembarcos basados en el peso total o en el peso en fresco). En algunos casos es posible que éstos hayan sido determinados utilizando tasas de rendimiento (factores de conversión) aplicadas a los desembarcos. Las capturas nominales se miden en toneladas métricas.

3. El esfuerzo de pesca se mide en cantidad de días de pesca. Ello incluye todos los días (períodos de 24 horas, calculados de medianoche a medianoche) durante los cuales se llevaron a cabo operaciones de pesca. Cuando la búsqueda constituye una parte considerable de una operación de pesca, los días utilizados en la búsqueda, durante los cuales no se pescó, deberían estar incluidos en los cuadros correspondientes a los días de pesca.

Años Divididos

4. Las capturas han sido acumuladas tomando como base períodos informativos de doce meses de duración, a los cuales se les denomina años divididos. El año dividido antártico empieza el 1º de julio y finaliza el 30 de junio.

Áreas de Pesca, Subáreas y Divisiones

5. Durante la reunión de 1984 del Comité Científico de CCAMLR, se recomendaron para los informes de las actividades de pesca de 1984/85 nuevas subáreas y divisiones más pequeñas de una subárea ya existente. Estas han sido comunicadas a la FAO y han sido aprobadas. Los límites de todas las áreas, subáreas y divisiones antárticas se muestran en la Carta 1.

Códigos Nacionales

6. Los códigos se utilizan para identificar naciones pesqueras en los Cuadros 6 al 10. Dichos códigos se definen en el Cuadro 12.

Contenidos

Página

7.	Cuadro 1	Totales de las Capturas Comerciales, correspondientes a todas las especies según informes con respecto a cada año dividido.	203
8.	Cuadro 2	Totales de las Capturas Comerciales, correspondientes a cada nación pesquera con respecto a cada año dividido.	204
9.	Cuadro 3	Totales de las Capturas Comerciales y Esfuerzo, cuando el krill constituyó la principal especie buscada de acuerdo con la información contenida en los informes STATLANT, y que corresponden a cada nación pesquera con respecto a cada año dividido.	205
10.	Cuadro 4	Totales de las Capturas Comerciales y Esfuerzo, cuando otras especies y no el krill constituyeron las principales especies buscadas de acuerdo con la información contenida en los informes STATLANT, y que corresponden a cada nación pesquera con respecto a cada año dividido.	206

11.	Cuadro 5	Totales de las Capturas Comerciales y Esfuerzo, cuando la principal especie buscada no se hallaba identificada en los informes STATLANT, y que corresponden a cada nación pesquera con respecto a cada año dividido.	207
12.	Cuadro 6	Presenta todas las capturas comerciales según especie, año dividido y país, con respecto a toda el Area de la Convención y sus tres áreas pesqueras principales. Los subtotales corresponden a cada especie, por cada año y cada área pesquera principal.	208
13.	Cuadro 7	Presenta todas las capturas comerciales según especie, año dividido y país, con respecto al Atlántico Antártico y sus seis subáreas. Los subtotales corresponden a cada especie, por cada año dividido y cada subárea.	222
14.	Cuadro 8	Presenta todas las capturas comerciales según especie, año dividido y país, con respecto al Océano Indico Antártico y sus cuatro subáreas. Los subtotales corresponden a cada especie, por cada año y cada subárea.	234
15.	Cuadro 9	Presenta todas las capturas comerciales según especie, año dividido y país, con respecto al Pacífico Antártico. Los subtotales corresponden a cada especie, por cada año dividido y cada subárea.	241
16.	Cuadro 10	Presenta todas las capturas comerciales según especie, año dividido y país, con respecto a las cuatro divisiones de la subárea Enderby-Wilkes. Los subtotales corresponden a cada especie, por cada año dividido y cada división.	243

17.	Histogramas	Corresponden a todas las capturas comerciales según especie, año dividido y área pesquera principal.	246
18.	Cuadro 11	Posición actual en cuanto a disponibilidad de datos STATLANT.	258
19.	Cuadro 12	Códigos nacionales de identificación.	259
20.	Carta 1	Áreas antárticas de pesca, subáreas y divisiones	260
21.		Nombres de las principales áreas antárticas de pesca, subáreas y divisiones.	261

CUADRO 1 : TOTALES DE LAS CAPTURAS COMERCIALES, CORRESPONDIENTES A TODAS LAS ESPECIES (TONELADAS METRICAS)

	69/70	70/71	71/72	72/73	73/74	74/75	75/76	76/77	77/78	78/79	79/80	80/81	81/82	82/83	83/84	84/85	TOTALS
Pisces Nei		2133	8222	3444	2252	1982	738	13851	14261	7051	6457	14709	7401	24139	6229	71	112940
Nototheniidae									179	2505	1853	210	51		40	365	5203
Notothenia gibberifrons							4999	3727	16782	13363	10306	8135	3194	1	12464	1785	74756
Notothenia guentheri									15011	7381	36758	31351	5029	10586			106116
Notothenia rossii	399704	165194	107326	20361	20906	10248	16814	8462	52551	8662	47124	9864	11149	2695	4530	1315	886905
Notothenia squamifrons		24545	52947	3133	19977	12098	12700	3245	34016	1587	15950	9786	5635	1931	3995	1	201546
Dissostichus eleginoides								441	2218	334	455	378	558	265	255	152	5056
Pleuragramma antarcticum									255			1517	140	339			2251
Trematomus spp.												583					583
Channichthyidae nei										269	1668	4554				54	6545
Chaenocephalus aceratus							293	2277	4018	1440	1272	676			161	1042	11179
Chaenodraco wilsoni									10130	956							11086
Champocephalus gunnari		20932	54408	8342	7646	48530	22714	103850	219345	58111	15555	33729	62966	162598	91623	1113	911462
Channichthys rhinoceratus									82		8	2	0	0			92
Chionodraco rastrospinosus										1949	233						2182
Pseudochaenichthys georgianus							1608	13674	2100	3122	1661	956			888	1097	25106
Micromesistius australis											36						36
Myctophidae											586		317	524	2530		3957
Rajiformes									8	1	224	120	1	1	24	48	427
Euphausia superba				59	19785	44029	5635	91516	132349	333128	477023	448132	528201	228643	128218	50	2436768
Loliginidae											2						2

CUADRO 2 : TOTALES DE LAS CAPTURAS COMERCIALES CORRESPONDIENTES A TODAS LAS NACIONES (TONELADAS METRICAS)

País	69/70	70/71	71/72	72/73	73/74	74/75	75/76	76/77	77/78	78/79	79/80	80/81	81/82	82/83	83/84	84/85
Bulgaria, Captura:									2088	3408	1225					
Chile, Captura:							276	92						3752	1649	
RDA, Captura:								790	10313	4961	9970	8279				624
Francia, Captura:											283	1921	6158	2102	1071	760
Japón, Captura:				59	646	2677	4750	12802	25219	36961	36275	27698	35116	42282	49531	
Corea, Captura:										511			1429	1959	2657	
Polonia, Captura:								17054	64016	37486	15961	17656	8324	373	10079	5709
URSS, Captura:	399704	212804	222903	35280	69920	114210	58574	196255	386361	374894	526663	515856	601569	375697	196556	
CAPTURA TOTAL:	399704	212804	222903	35339	70566	116887	63600	226993	487997	458221	590377	571410	652596	426165	261543	7093

CUADRO 3 : TOTALES DE LAS CAPTURAS COMERCIALES Y ESFUERZO, CUANDO EL KRILL CONSTITUYO LA

PRINCIPAL ESPECIE BUSCADA (TONELADAS METRICAS Y DIAS DE PESCA)

País		69/70	70/71	71/72	72/73	73/74	74/75	75/76	76/77	77/78	78/79	79/80	80/81	81/82	82/83	83/84	84/85
Bulgaria,	Captura:																
	Esfuerzo:																
Chile,	Captura:							276	92					3752	1649		
	Esfuerzo:							38	27					57	34		
RDA,	Captura:																50
	Esfuerzo:																5
Francia,	Captura:												6				
	Esfuerzo:												5				
Japón,	Captura:				59	646	2677	4750	12802	25219	36961	36275	27698	35116	42282	49531	
	Esfuerzo:				33	70	147	155	298	1061	1397	1041	762	870	782	814	
Corea,	Captura:										511			1429	1959		
	Esfuerzo:										17			36	56		
Polonia,	Captura:														360		
	Esfuerzo:														17		
URSS,	Captura:																
	Esfuerzo:																

CUADRO 4 : TOTALES DE LAS CAPTURAS COMERCIALES Y ESFUERZO, CUANDO OTRAS ESPECIES Y NO EL KRILL

CONSTITUYERON LAS PRINCIPALES ESPECIES BUSCADAS (TONELADAS METRICAS Y DIAS DE PESCA)

País	69/70	70/71	71/72	72/73	73/74	74/75	75/76	76/77	77/78	78/79	79/80	80/81	81/82	82/83	83/84	84/85	
Bulgaria, Captura:																	
Esfuerzo:												2088					
												80					
Chile, Captura:																	
Esfuerzo:																	
RDA, Captura:																	
Esfuerzo:																	
Francia, Captura:												277	1921	6158	2102	1071	760
Esfuerzo:												24	98	200	95	44	25
Japón, Captura:																	
Esfuerzo:																	
Corea, Captura:																	
Esfuerzo:																	
Polonia, Captura:												37486	17656	8324	13	10079	5709
Esfuerzo:												1992	1018	460	2	458	431
URSS, Captura:																	
Esfuerzo:																	

CUADRO 5 : TOTALES DE LAS CAPTURAS COMERCIALES Y ESFUERZO, CUANDO LA PRINCIPAL ESPECIE BUSCADA NO SE HALLABA IDENTIFICADA (TONELADAS METRICAS Y DIAS DE PESCA)

País	69/70	70/71	71/72	72/73	73/74	74/75	75/76	76/77	77/78	78/79	79/80	80/81	81/82	82/83	83/84	84/85
Bulgaria, Captura:									2088	3408						
Esfuerzo:									80	120						
Chile, Captura:																
Esfuerzo:																
RDA, Captura:								790	10313	4961	9970	8279				574
Esfuerzo:								*n/r	n/r	n/r	n/r	n/r				44
Francia, Captura:																
Esfuerzo:																
Japón, Captura:																
Esfuerzo:																
Corea, Captura:																2657
Esfuerzo:																n/r
Polonia, Captura:								17054	64016		15961					
Esfuerzo:								527	2631		1489					
URSS, Captura:	399704	212804	222903	35280	69920	114210	58574	196255	386361	374894	526663	515856	601569	375697	196556	
Esfuerzo:	n/r	n/r	n/r	n/r	n/r	n/r	n/r	n/r	n/r	n/r	n/r	n/r	n/r	7619	4902	

**"n/r" significa que "aún no se han recibido"

CUADRO 6 : INFORME SOBRE LAS CAPTURAS ANTARTICAS STATLANT _____ AREAS DE PESCA ATLANTICO/OCEANO INDICO/PACIFICO

NOMBRE DE LA ESPECIE	AÑO DIVIDI- DO TERMINA- DO EL	NACION PESQUERA	AREA DE PESCA DEL ATLANTICO	AREA DE	AREA DE	AREA DE	TOTAL DE TODAS LAS AREAS
				PESCA DEL OCEANO INDICO	PESCA DEL PACIFICO	PESCA DEL PACIFICO	
Pisces nei							
Marine Fishes nei							
	71	SUN	1454	679	0		2133
subtotales anuales			1454	679	0		2133
	72	SUN	27	8195	0		8222
subtotales anuales			27	8195	0		8222
	73	SUN	0	3444	0		3444
subtotales anuales			0	3444	0		3444
	74	SUN	493	1759	0		2252
subtotales anuales			493	1759	0		2252
	75	SUN	1407	575	0		1982
subtotales anuales			1407	575	0		1982
	76	SUN	190	548	0		738
subtotales anuales			190	548	0		738
	77	POL	116	0	0		116
	77	SUN	13724	11	0		13735
subtotales anuales			13840	11	0		13851
	78	BGR	168	0	0		168
	78	DDR	22	0	0		22
	78	POL	308	0	2		310
	78	SUN	13500	261	0		13761
subtotales anuales			13998	261	2		14261
	79	BGR	321	0	0		321
	79	DDR	89	0	0		89
	79	POL	133	0	0		133
	79	SUN	5090	1218	200		6508
subtotales anuales			5633	1218	200		7051
	80	BGR	360	0	0		360
	80	POL	428	0	0		428
	80	SUN	5430	239	0		5669
subtotales anuales			6218	239	0		6457
	81	POL	230	0	0		230
	81	SUN	14083	396	0		14479
subtotales anuales			14313	396	0		14709
	82	POL	124	0	0		124
	82	SUN	6906	371	0		7277
subtotales anuales			7030	371	0		7401
	83	SUN	24118	21	0		24139
subtotales anuales			24118	21	0		24139

CUADRO 6 : INFORME SOBRE LAS CAPTURAS ANTARTICAS STATLANT AREAS DE PESCA ATLANTICO/OCEANO INDICO/PACIFICO

NOMBRE DE LA ESPECIE	AÑO DIVIDIDO TERMINADO EL	NACION PESQUERA	AREA DE PESCA DEL ATLANTICO	AREA DE PESCA DEL OCEANO INDICO	AREA DE PESCA DEL PACIFICO	TOTAL DE TODAS LAS AREAS
	84	SUN	5616	611	2	6229
subtotales anuales			5616	611	2	6229
	85	POL	71	0	0	71
subtotales anuales			71	0	0	71

Nototheniidae						
Notothenids nei						
	78	DDR	20	0	0	20
	78	POL	159	0	0	159
subtotales anuales			179	0	0	179
	79	BGR	2464	0	0	2464
	79	DDR	21	0	0	21
	79	POL	20	0	0	20
subtotales anuales			2505	0	0	2505
	80	BGR	616	0	0	616
	80	DDR	1237	0	0	1237
subtotales anuales			1853	0	0	1853
	81	DDR	210	0	0	210
subtotales anuales			210	0	0	210
	82	POL	51	0	0	51
subtotales anuales			51	0	0	51
	84	POL	40	0	0	40
subtotales anuales			40	0	0	40
	85	DDR	223	0	0	223
	85	POL	142	0	0	142
subtotales anuales			365	0	0	365

Notothenia gibberifrons						
Bumphead Notothenia						
	76	SUN	4999	0	0	4999
subtotales anuales			4999	0	0	4999
	77	DDR	370	0	0	370
	77	POL	2527	0	0	2527
	77	SUN	830	0	0	830
subtotales anuales			3727	0	0	3727
	78	BGR	43	0	0	43
	78	DDR	1951	0	0	1951

CUADRO 6 : INFORME SOBRE LAS CAPTURAS ANTARTICAS STATLANT AREAS DE PESCA ATLANTICO/OCEANO INDICO/PACIFICO

NOMBRE DE LA ESPECIE	AÑO DIVIDIDO EL	TERMINACION PESQUERA	AREA DE PESCA DEL ATLANTICO	AREA DE PESCA DEL OCEANO INDICO	AREA DE PESCA DEL PACIFICO	TOTAL DE TODAS LAS AREAS
	78	POL	9839	0	0	9839
	78	SUN	4949	0	0	4949
subtotales anuales			16782	0	0	16782
	79	BGR	50	0	0	50
	79	DDR	1556	0	0	1556
	79	POL	6812	0	0	6812
	79	SUN	4945	0	0	4945
subtotales anuales			13363	0	0	13363
	80	BGR	34	0	0	34
	80	DDR	917	0	0	917
	80	POL	8359	0	0	8359
	80	SUN	996	0	0	996
subtotales anuales			10306	0	0	10306
	81	DDR	2411	0	0	2411
	81	POL	4949	0	0	4949
	81	SUN	775	0	0	775
subtotales anuales			8135	0	0	8135
	82	POL	970	0	0	970
	82	SUN	2224	0	0	2224
subtotales anuales			3194	0	0	3194
	83	SUN	1	0	0	1
subtotales anuales			1	0	0	1
	84	POL	531	0	0	531
	84	SUN	11933	0	0	11933
subtotales anuales			12464	0	0	12464
	85	DDR	202	0	0	202
	85	POL	1583	0	0	1583
subtotales anuales			1785	0	0	1785

Notothernia guentheri						
Guenther's Notothernia						
	79	SUN	15011	0	0	15011
subtotales anuales			15011	0	0	15011
	80	SUN	7381	0	0	7381
subtotales anuales			7381	0	0	7381
	81	SUN	36758	0	0	36758
subtotales anuales			36758	0	0	36758
	82	SUN	31351	0	0	31351
subtotales anuales			31351	0	0	31351

CUADRO 6 : INFORME SOBRE LAS CAPTURAS ANTARTICAS STATLANT _____ AREAS DE PESCA ATLANTICO/OCEANO INDICO/PACIFICO

NOMBRE DE LA ESPECIE	AÑO DIVIDIDO TERMINADO EL	NACION PESQUERA	AREA DE PESCA DEL ATLANTICO	AREA DE PESCA DEL OCEANO INDICO	AREA DE PESCA DEL PACIFICO	TOTAL DE TODAS LAS AREAS
	83	SUN	5029	0	0	5029
subtotales anuales			5029	0	0	5029
	84	SUN	10586	0	0	10586
subtotales anuales			10586	0	0	10586

Notothernia rossii						
Marbled Notothernia						
	70	SUN	399704	0	0	399704
subtotales anuales			399704	0	0	399704
	71	SUN	101558	63636	0	165194
subtotales anuales			101558	63636	0	165194
	72	SUN	2738	104588	0	107326
subtotales anuales			2738	104588	0	107326
	73	SUN	0	20361	0	20361
subtotales anuales			0	20361	0	20361
	74	SUN	0	20906	0	20906
subtotales anuales			0	20906	0	20906
	75	SUN	0	10248	0	10248
subtotales anuales			0	10248	0	10248
	76	SUN	10753	6061	0	16814
subtotales anuales			10753	6061	0	16814
	77	DDR	420	0	0	420
	77	POL	2224	0	0	2224
	77	SUN	5721	97	0	5818
subtotales anuales			8365	97	0	8462
	78	BGR	27	0	0	27
	78	DDR	1232	0	0	1232
	78	POL	1018	0	0	1018
	78	SUN	4119	46155	0	50274
subtotales anuales			6396	46155	0	52551
	79	BGR	33	0	0	33
	79	DDR	163	0	0	163
	79	POL	2648	0	0	2648
	79	SUN	5818	0	0	5818
subtotales anuales			8662	0	0	8662
	80	DDR	130	0	0	130
	80	FRA	0	19	0	19

CUADRO 6 : INFORME SOBRE LAS CAPTURAS ANTARTICAS STATLANT _____ AREAS DE PESCA ATLANTICO/OCEANO INDICO/PACIFICO

NOMBRE DE LA ESPECIE	AÑO DIVIDIDO TERMINADO EL	NACION PESQUERA	AREA DE PESCA DEL ATLANTICO	AREA DE PESCA DEL OCEANO INDICO	AREA DE PESCA DEL PACIFICO	TOTAL DE TODAS LAS AREAS
	80	POL	1193	1	0	1194
	80	SUN	44059	1722	0	45781
subtotales anuales			45382	1742	0	47124
	81	DDR	1058	0	0	1058
	81	FRA	0	1275	0	1275
	81	POL	233	0	0	233
	81	SUN	432	6866	0	7298
subtotales anuales			1723	8141	0	9864
	82	FRA	0	5032	0	5032
	82	POL	1100	0	0	1100
	82	SUN	0	5017	0	5017
subtotales anuales			1100	10049	0	11149
	83	FRA	0	450	0	450
	83	SUN	866	1379	0	2245
subtotales anuales			866	1829	0	2695
	84	FRA	0	109	0	109
	84	POL	351	0	0	351
	84	SUN	3385	685	0	4070
subtotales anuales			3736	794	0	4530
	85	DDR	32	0	0	32
	85	FRA	0	2	0	2
	85	POL	1281	0	0	1281
subtotales anuales			1313	2	0	1315

Notothernia squamifrons						
Scaled Notothernia						
	71	SUN	0	24545	0	24545
subtotales anuales			0	24545	0	24545
	72	SUN	35	52912	0	52947
subtotales anuales			35	52912	0	52947
	73	SUN	765	2368	0	3133
subtotales anuales			765	2368	0	3133
	74	SUN	0	19977	0	19977
subtotales anuales			0	19977	0	19977
	75	SUN	1900	10198	0	12098
subtotales anuales			1900	10198	0	12098
	76	SUN	500	12200	0	12700
subtotales anuales			500	12200	0	12700

CUADRO 6 : INFORME SOBRE LAS CAPTURAS ANTARTICAS STATLANT ____ AREAS DE PESCA ATLANTICO/OCEANO INDICO/PACIFICO

NOMBRE DE LA ESPECIE	AÑO DIVIDIDO TERMINADO EL	NACION PESQUERA	AREA DE PESCA DEL ATLANTICO	AREA DE PESCA DEL OCEANO INDICO	AREA DE PESCA DEL PACIFICO	TOTAL DE TODAS LAS AREAS
	77	SUN	2937	308	0	3245
subtotales anuales			2937	308	0	3245
	78	POL	9	98	0	107
	78	SUN	2327	31582	0	33909
subtotales anuales			2336	31680	0	34016
	79	SUN	280	1307	0	1587
subtotales anuales			280	1307	0	1587
	80	FRA	0	36	0	36
	80	POL	0	362	0	362
	80	SUN	272	15280	0	15552
subtotales anuales			272	15678	0	15950
	81	FRA	0	23	0	23
	81	SUN	621	9142	0	9763
subtotales anuales			621	9165	0	9786
	82	FRA	0	15	0	15
	82	SUN	812	4808	0	5620
subtotales anuales			812	4823	0	5635
	83	FRA	0	15	0	15
	83	SUN	4	1912	0	1916
subtotales anuales			4	1927	0	1931
	84	FRA	0	2	0	2
	84	SUN	0	3993	0	3993
subtotales anuales			0	3995	0	3995
	85	FRA	0	1	0	1
subtotales anuales			0	1	0	1

Dissostichus eleginoides						
Patagonian Toothfish						
	77	POL	135	0	0	135
	77	SUN	306	0	0	306
subtotales anuales			441	0	0	441
	78	POL	730	2	0	732
	78	SUN	1290	196	0	1486
subtotales anuales			2020	198	0	2218
	79	POL	207	0	0	207
	79	SUN	124	3	0	127
subtotales anuales			331	3	0	334
	80	FRA	0	6	0	6

CUADRO 6 : INFORME SOBRE LAS CAPTURAS ANTARTICAS STATLANT AREAS DE PESCA ATLANTICO/OCEANO INDICO/PACIFICO

NOMBRE DE LA ESPECIE	AÑO DIVIDI- DO TERMINA- DO EL	NACION PESQUERA	AREA DE PESCA DEL ATLANTICO	AREA DE PESCA DEL OCEANO INDICO	AREA DE PESCA DEL PACIFICO	TOTAL DE TODAS LAS AREAS
	80	POL	257	7	0	264
	80	SUN	4	181	0	185
subtotales anuales			261	194	0	455
	81	FRA	0	18	0	18
	81	POL	71	0	0	71
	81	SUN	251	38	0	289
subtotales anuales			322	56	0	378
	82	FRA	0	24	0	24
	82	SUN	354	180	0	534
subtotales anuales			354	204	0	558
	83	FRA	0	71	0	71
	83	SUN	116	78	0	194
subtotales anuales			116	149	0	265
	84	FRA	0	19	0	19
	84	POL	3	0	0	3
	84	SUN	106	127	0	233
subtotales anuales			109	146	0	255
	85	FRA	0	64	0	64
	85	POL	88	0	0	88
subtotales anuales			88	64	0	152

Pleuragramma antarcticum						
Antarctic Sidestripe						
	78	POL	0	0	21	21
	78	SUN	0	234	0	234
subtotales anuales			0	234	21	255
	81	SUN	0	0	1517	1517
subtotales anuales			0	0	1517	1517
	82	SUN	0	50	90	140
subtotales anuales			0	50	90	140
	83	SUN	110	229	0	339
subtotales anuales			110	229	0	339

Trematomus spp.						
Antarctic Cods						
	81	SUN	0	0	583	583
subtotales anuales			0	0	583	583

CUADRO 6 : INFORME SOBRE LAS CAPTURAS ANTARTICAS STATLANT _____ AREAS DE PESCA ATLANTICO/OCEANO INDICO/PACIFICO

NOMBRE DE LA ESPECIE	AÑO DIVIDI- DO TERMINA- DO EL	NACION PESQUERA	AREA DE PESCA DEL ATLANTICO	AREA DE PESCA DEL OCEANO INDICO	AREA DE PESCA DEL PACIFICO	TOTAL DE TODAS LAS AREAS

Channichthyidae nei Icefishes nei						
	79	DDR	269	0	0	269
subtotales anuales			269	0	0	269
	80	DDR	1668	0	0	1668
subtotales anuales			1668	0	0	1668
	81	DDR	4554	0	0	4554
subtotales anuales			4554	0	0	4554
	85	DDR	54	0	0	54
subtotales anuales			54	0	0	54

Chaenocephalus aceratus Scotia Sea Icefish						
	77	POL	293	0	0	293
subtotales anuales			293	0	0	293
	78	BGR	175	0	0	175
	78	DDR	15	0	0	15
	78	PDL	2087	0	0	2087
subtotales anuales			2277	0	0	2277
	79	BGR	49	0	0	49
	79	DDR	4	0	0	4
	79	POL	3965	0	0	3965
subtotales anuales			4018	0	0	4018
	80	BGR	22	0	0	22
	80	POL	1418	0	0	1418
subtotales anuales			1440	0	0	1440
	81	POL	1272	0	0	1272
subtotales anuales			1272	0	0	1272
	82	POL	676	0	0	676
subtotales anuales			676	0	0	676
	84	POL	161	0	0	161
subtotales anuales			161	0	0	161
	85	POL	1042	0	0	1042
subtotales anuales			1042	0	0	1042

Chaenodraco wilsoni Wilson's Icefish						
	79	DDR	2028	0	0	2028

CUADRO 6 : INFORME SOBRE LAS CAPTURAS ANTARTICAS STATLANT _____ AREAS DE PESCA ATLANTICO/OCEANO INDICO/PACIFICO

NOMBRE DE LA ESPECIE	AÑO DIVIDIDO TERMINADO EL	NACION PESQUERA	AREA DE PESCA DEL ATLANTICO	AREA DE PESCA DEL OCEANO INDICO	AREA DE PESCA DEL PACIFICO	TOTAL DE TODAS LAS AREAS
	79	POL	8102	0	0	8102
subtotales anuales			10130	0	0	10130
	80	POL	956	0	0	956
subtotales anuales			956	0	0	956

Champscephalus gunnari						
Antarctic Icefish						
	71	SUN	10701	10231	0	20932
subtotales anuales			10701	10231	0	20932
	72	SUN	551	53857	0	54408
subtotales anuales			551	53857	0	54408
	73	SUN	1830	6512	0	8342
subtotales anuales			1830	6512	0	8342
	74	SUN	254	7392	0	7646
subtotales anuales			254	7392	0	7646
	75	SUN	746	47784	0	48530
subtotales anuales			746	47784	0	48530
	76	SUN	12290	10424	0	22714
subtotales anuales			12290	10424	0	22714
	77	POL	3185	0	0	3185
	77	SUN	90215	10450	0	100665
subtotales anuales			93400	10450	0	103850
	78	BGR	1054	0	0	1054
	78	DDR	2769	0	0	2769
	78	POL	40515	250	0	40765
	78	SUN	102114	72643	0	174757
subtotales anuales			146452	72893	0	219345
	79	BGR	295	0	0	295
	79	DDR	574	0	0	574
	79	POL	11852	0	0	11852
	79	SUN	45289	101	0	45390
subtotales anuales			58010	101	0	58111
	80	BGR	129	0	0	129
	80	DDR	3646	0	0	3646
	80	FRA	0	212	0	212
	80	POL	1562	9	0	1571
	80	SUN	8573	1424	0	9997
subtotales anuales			13910	1645	0	15555

CUADRO 6 : INFORME SOBRE LAS CAPTURAS ANTARTICAS STATLANT _____ AREAS DE PESCA ATLANTICO/OCEANO INDICO/PACIFICO

NOMBRE DE LA ESPECIE	AÑO DIVIDIDO TERMINADO EL	NACION PESQUERA	AREA DE PESCA DEL ATLANTICO	AREA DE PESCA DEL OCEANO INDICO	AREA DE PESCA DEL PACIFICO	TOTAL DE TODAS LAS AREAS
	81	FRA	0	603	0	603
	81	POL	9166	0	0	9166
	81	SUN	23441	519	0	23960
subtotales anuales			32607	1122	0	33729
	82	FRA	0	1087	0	1087
	82	POL	4446	0	0	4446
	82	SUN	42422	14996	15	57433
subtotales anuales			46868	16083	15	62966
	83	FRA	0	1565	0	1565
	83	POL	13	0	0	13
	83	SUN	136733	24287	0	161020
subtotales anuales			136746	25852	0	162598
	84	FRA	0	924	0	924
	84	POL	8098	0	0	8098
	84	SUN	76398	6203	0	82601
subtotales anuales			84496	7127	0	91623
	85	DDR	35	0	0	35
	85	FRA	0	689	0	689
	85	POL	389	0	0	389
subtotales anuales			424	689	0	1113

Channichthys rhinoceratus Longsnouted Icefish						
	78	POL	0	82	0	82
subtotales anuales			0	82	0	82
	80	FRA	0	4	0	4
	80	POL	0	4	0	4
subtotales anuales			0	8	0	8
subtotales anuales	81	FRA	0	2	0	2
			0	2	0	2
subtotales anuales	82	FRA	0	0	0	0
			0	0	0	0
subtotales anuales	83	FRA	0	0	0	0
			0	0	0	0

Chionodraco rastrospinosus Kathleen's Icefish						
	79	POL	1949	0	0	1949
subtotales anuales			1949	0	0	1949

CUADRO 6 : INFORME SOBRE LAS CAPTURAS ANTARTICAS STATLANT AREAS DE PESCA ATLANTICO/OCEANO INDICO/PACIFICO

NOMBRE DE LA ESPECIE	AÑO DIVIDIDO TERMINADO EL	NACION PESQUERA	AREA DE PESCA DEL ATLANTICO	AREA DE PESCA DEL OCEANO INDICO	AREA DE PESCA DEL PACIFICO	TOTAL DE TODAS LAS AREAS
	80	POL	233	0	0	233
subtotales anuales			233	0	0	233

Pseudochaenichthys georgianus						
South Georgia Icefish						
	77	POL	1608	0	0	1608
subtotales anuales			1608	0	0	1608
	78	BGR	527	0	0	527
	78	DDR	4288	0	0	4288
	78	POL	8859	0	0	8859
subtotales anuales			13674	0	0	13674
	79	BGR	150	0	0	150
	79	DDR	152	0	0	152
	79	POL	1798	0	0	1798
subtotales anuales			2100	0	0	2100
	80	BGR	64	0	0	64
	80	DDR	2330	0	0	2330
	80	POL	728	0	0	728
subtotales anuales			3122	0	0	3122
	81	POL	1661	0	0	1661
subtotales anuales			1661	0	0	1661
	82	POL	956	0	0	956
subtotales anuales			956	0	0	956
	84	POL	888	0	0	888
subtotales anuales			888	0	0	888
	85	POL	1097	0	0	1097
subtotales anuales			1097	0	0	1097

Micromesistius australis						
Southern Blue Whiting						
	80	DDR	36	0	0	36
subtotales anuales			36	0	0	36

Myctophidae						
Lantern Fishes						
	80	SUN	586	0	0	586
subtotales anuales			586	0	0	586
	82	SUN	317	0	0	317
subtotales anuales			317	0	0	317

CUADRO 6 : INFORME SOBRE LAS CAPTURAS ANTARTICAS STATLANT AREAS DE PESCA ATLANTICO/OCEANO INDICO/PACIFICO

NOMBRE DE LA ESPECIE	AÑO DIVIDIDO TERMINADO EL	NACION PESQUERA	AREA DE PESCA DEL ATLANTICO	AREA DE PESCA DEL OCEANO INDICO	AREA DE PESCA DEL PACIFICO	TOTAL DE TODAS LAS AREAS
	83	SUN	524	0	0	524
subtotales anuales			524	0	0	524
	84	SUN	2401	0	129	2530
subtotales anuales			2401	0	129	2530

Rajiformes						
Skates and Rays nei						
	78	DDR	8	0	0	8
subtotales anuales			8	0	0	8
	79	DDR	1	0	0	1
subtotales anuales			1	0	0	1
	80	DDR	6	0	0	6
	80	FRA	0	0	0	0
	80	POL	218	0	0	218
subtotales anuales			224	0	0	224
	81	DDR	46	0	0	46
	81	FRA	0	0	0	0
	81	POL	74	0	0	74
subtotales anuales			120	0	0	120
	82	FRA	0	0	0	0
	82	POL	1	0	0	1
subtotales anuales			1	0	0	1
	83	FRA	0	1	0	1
subtotales anuales			0	1	0	1
	84	FRA	0	17	0	17
	84	POL	7	0	0	7
subtotales anuales			7	17	0	24
	85	DDR	28	0	0	28
	85	FRA	0	4	0	4
	85	POL	16	0	0	16
subtotales anuales			44	4	0	48

Euphausia superba						
Antarctic Krill						
	73	JPN	59	0	0	59
subtotales anuales			59	0	0	59
	74	JPN	200	446	0	646
	74	SUN	19139	0	0	19139
subtotales anuales			19339	446	0	19785

CUADRO 6 : INFORME SOBRE LAS CAPTURAS ANTARTICAS STATLANT AREAS DE PESCA ATLANTICO/OCEANO INDICO/PACIFICO

NOMBRE DE LA ESPECIE	AÑO DIVIDIDO TERMINADO EL	NACION PESQUERA	AREA DE PESCA DEL ATLANTICO	AREA DE PESCA DEL OCEANO INDICO	AREA DE PESCA DEL PACIFICO	TOTAL DE TODAS LAS AREAS
	75	JPN	0	2677	0	2677
	75	SUN	41352	0	0	41352
subtotales anuales			41352	2677	0	44029
	76	CHL	276	0	0	276
	76	JPN	0	4750	0	4750
	76	SUN	609	0	0	609
subtotales anuales			885	4750	0	5635
	77	CHL	92	0	0	92
	77	JPN	0	12801	1	12802
	77	POL	6966	0	0	6966
	77	SUN	68301	0	3355	71656
subtotales anuales			75359	12801	3356	91516
	78	BGR	94	0	0	94
	78	DDR	8	0	0	8
	78	JPN	0	24701	518	25219
	78	POL	1	0	36	37
	78	SUN	78837	28154	0	106991
subtotales anuales			78940	52855	554	132349
	79	BGR	46	0	0	46
	79	DDR	102	0	0	102
	79	JPN	0	34699	2262	36961
	79	KOR	0	511	0	511
	79	SUN	266386	28522	600	295508
subtotales anuales			266534	63732	2862	333128
	80	FRA	0	6	0	6
	80	JPN	0	33094	3181	36275
	80	POL	226	0	0	226
	80	SUN	356752	83764	0	440516
subtotales anuales			356978	116864	3181	477023
	81	JPN	3751	22793	1154	27698
	81	SUN	285117	132237	3080	420434
subtotales anuales			288868	155030	4234	448132
	82	JPN	5404	27168	2544	35116
	82	KOR	0	1429	0	1429
	82	SUN	368182	119381	4093	491656
subtotales anuales			373586	147978	6637	528201
	83	CHL	3752	0	0	3752
	83	JPN	5498	32066	4718	42282
	83	KOR	0	1959	0	1959
	83	POL	360	0	0	360

CUADRO 6 : INFORME SOBRE LAS CAPTURAS ANTARTICAS STATLANT AREAS DE PESCA ATLANTICO/OCEANO INDICO/PACIFICO

NOMBRE DE LA ESPECIE	AÑO DIVIDIDO TERMINADO EL	NACION PESQUERA	AREA DE PESCA DEL ATLANTICO	AREA DE PESCA DEL OCEANO INDICO	AREA DE PESCA DEL PACIFICO	TOTAL DE TODAS LAS AREAS
	83	SUN	128751	45620	5919	180290
subtotales anuales			138361	79645	10637	228643
	84	CHL	1649	0	0	1649
	84	JPN	40710	8195	626	49531
	84	KOR	0	2657	0	2657
	84	SUN	62321	12045	15	74381
subtotales anuales			104680	22897	641	128218
	85	DDR	50	0	0	50
subtotales anuales			50	0	0	50

Loliginidae						
Squids nei						
	79	DDR	2	0	0	2
subtotales anuales			2	0	0	2

TOTALES :		PECES	1587047	777824	2559	2367430
		KRILL	1744991	659675	32102	2436768
		TOTAL	3332038	1437499	34661	4804198

CUADRO 7 :

INFORME STATLANT DE LAS CAPTURAS ATLANTICO ANTARTICO

NOMBRE DE LA ESPECIE	AÑO DIVIDI- DO TERMINA- DO EL	NACION PESQUERA	SUBAREA PENINS	ORCADAS DEL SUR	GEORGIA DEL SUR	SANDWICH DEL SUR	SUBAREA DE WEDDELL	SUBAREA DE BOUVET	SUBAREA DESCONO- CIDA	AREA TOTAL	
											=====
Pisces nei											
Marine Fishes nei											
	71	SUN		0	0	1454	0	0	0	0	1454
subtotales anuales				0	0	1454	0	0	0	0	1454
	72	SUN		0	0	27	0	0	0	0	27
subtotales anuales				0	0	27	0	0	0	0	27
	74	SUN		0	0	493	0	0	0	0	493
subtotales anuales				0	0	493	0	0	0	0	493
	75	SUN		0	0	1407	0	0	0	0	1407
subtotales anuales				0	0	1407	0	0	0	0	1407
	76	SUN		0	0	190	0	0	0	0	190
subtotales anuales				0	0	190	0	0	0	0	190
	77	POL		0	0	116	0	0	0	0	116
	77	SUN		0	0	13724	0	0	0	0	13724
subtotales anuales				0	0	13840	0	0	0	0	13840
	78	BGR		0	74	94	0	0	0	0	168
	78	DDR		0	0	22	0	0	0	0	22
	78	POL		0	154	154	0	0	0	0	308
	78	SUN		0	0	0	0	0	0	13500	13500
subtotales anuales				0	228	270	0	0	0	13500	13998
	79	BGR		3	27	291	0	0	0	0	321
	79	DDR		61	20	8	0	0	0	0	89
	79	POL		15	86	32	0	0	0	0	133
	79	SUN		0	0	0	0	0	0	5090	5090
subtotales anuales				79	133	331	0	0	0	5090	5633
	80	BGR		44	160	156	0	0	0	0	360
	80	POL		64	30	334	0	0	0	0	428
	80	SUN		443	311	4676	0	0	0	0	5430
subtotales anuales				551	501	5166	0	0	0	0	6218
	81	POL		0	0	230	0	0	0	0	230
	81	SUN		4230	2770	7083	0	0	0	0	14083
subtotales anuales				4230	2770	7313	0	0	0	0	14313
	82	POL		0	0	124	0	0	0	0	124
	82	SUN		0	2181	4725	0	0	0	0	6906
subtotales anuales				0	2181	4849	0	0	0	0	7030
	83	SUN		16	12349	11753	0	0	0	0	24118
subtotales anuales				16	12349	11753	0	0	0	0	24118
	84	SUN		0	1389	4227	0	0	0	0	5616
subtotales anuales				0	1389	4227	0	0	0	0	5616

CUADRO 7 :

INFORME STATLANT DE LAS CAPTURAS ATLANTICO ANTARTICO

NOMBRE DE LA ESPECIE	AÑO DIVIDI- DO TERMINA- DO EL	NACION PESQUERA	SUBAREA PENINS	ORCADAS DEL SUR	GEORGIA DEL SUR	SANDWICH DEL SUR	SUBAREA DE WEDDELL	SUBAREA DE BOUVET	SUBAREA DESCONO- CIDA	SUBAREA AREA TOTAL
	85	POL	0	0	71	0	0	0	0	71
subtotales anuales			0	0	71	0	0	0	0	71

Nototheniidae										
Notothenids rei										
	78	DDR	0	0	20	0	0	0	0	20
	78	POL	0	50	109	0	0	0	0	159
subtotales anuales			0	50	129	0	0	0	0	179
	79	BGR	0	77	2387	0	0	0	0	2464
	79	DDR	21	0	0	0	0	0	0	21
	79	PDL	0	0	20	0	0	0	0	20
subtotales anuales			21	77	2407	0	0	0	0	2505
	80	BGR	0	130	486	0	0	0	0	616
	80	DDR	0	1237	0	0	0	0	0	1237
subtotales anuales			0	1367	486	0	0	0	0	1853
subtotales anuales	81	DDR	0	0	210	0	0	0	0	210
			0	0	210	0	0	0	0	210
subtotales anuales	82	POL	0	0	51	0	0	0	0	51
			0	0	51	0	0	0	0	51
subtotales anuales	84	POL	0	0	40	0	0	0	0	40
			0	0	40	0	0	0	0	40
subtotales anuales	85	DDR	0	0	223	0	0	0	0	223
	85	POL	0	0	142	0	0	0	0	142
subtotales anuales			0	0	365	0	0	0	0	365

Notothenia gibberifrons										
Bumphead Notothenia										
	76	SUN	0	0	4999	0	0	0	0	4999
subtotales anuales			0	0	4999	0	0	0	0	4999
	77	DDR	0	0	370	0	0	0	0	370
	77	POL	0	0	2527	0	0	0	0	2527
	77	SUN	0	0	830	0	0	0	0	830
subtotales anuales			0	0	3727	0	0	0	0	3727
	78	BGR	0	6	37	0	0	0	0	43
	78	DDR	0	5	1946	0	0	0	0	1951
	78	POL	0	64	9775	0	0	0	0	9839
	78	SUN	0	0	0	0	0	0	4949	4949
subtotales anuales			0	75	11758	0	0	0	4949	16782
	79	BGR	1	37	12	0	0	0	0	50

CUADRO 7 :

INFORME STATLANT DE LAS CAPTURAS ATLANTICO ANTARTICO

NOMBRE DE LA ESPECIE	AÑO DIVIDI- DO TERMINA- DO EN	NACION PESQUERA	SUBAREA PENINS	ORCADAS DEL SUR	GEORGIA DEL SUR	SANDWICH DEL SUR	SUBAREA DE WEDDELL	SUBAREA DE BOUVET	SUBAREA DESCONO- CIDA	AREA
										TOTAL
	79	DDR	843	439	274	0	0	0	0	1556
	79	POL	2436	2122	2254	0	0	0	0	6812
subtotales anuales	79	SUN	0	0	0	0	0	0	4945	4945
			3280	2598	2540	0	0	0	4945	13363
	80	BGR	23	11	0	0	0	0	0	34
	80	DDR	0	917	0	0	0	0	0	917
	80	POL	665	420	7274	0	0	0	0	8359
subtotales anuales	80	SUN	77	50	869	0	0	0	0	996
			765	1398	8143	0	0	0	0	10306
	81	DDR	0	0	2411	0	0	0	0	2411
	81	POL	0	0	4407	542	0	0	0	4949
subtotales anuales	81	SUN	50	114	611	0	0	0	0	775
			50	114	7429	542	0	0	0	8135
	82	POL	0	0	970	0	0	0	0	970
subtotales anuales	82	SUN	0	589	1635	0	0	0	0	2224
			0	589	2605	0	0	0	0	3194
subtotales anuales	83	SUN	0	1	0	0	0	0	0	1
			0	1	0	0	0	0	0	1
	84	POL	0	0	531	0	0	0	0	531
subtotales anuales	84	SUN	0	9160	2773	0	0	0	0	11933
			0	9160	3304	0	0	0	0	12464
	85	DDR	0	0	202	0	0	0	0	202
subtotales anuales	85	POL	0	0	1583	0	0	0	0	1583
			0	0	1785	0	0	0	0	1785

Notothenia guentheri										
Guenther's Notothenia										
	79	SUN	0	0	15011	0	0	0	0	15011
subtotales anuales			0	0	15011	0	0	0	0	15011
	80	SUN	0	0	7381	0	0	0	0	7381
subtotales anuales			0	0	7381	0	0	0	0	7381
	81	SUN	0	0	36758	0	0	0	0	36758
subtotales anuales			0	0	36758	0	0	0	0	36758
	82	SUN	0	0	31351	0	0	0	0	31351
subtotales anuales			0	0	31351	0	0	0	0	31351
	83	SUN	0	0	5029	0	0	0	0	5029
subtotales anuales			0	0	5029	0	0	0	0	5029
	84	SUN	0	0	10586	0	0	0	0	10586
subtotales anuales			0	0	10586	0	0	0	0	10586

CUADRO 7 :

INFORME STATLANT DE LAS CAPTURAS ATLANTICO ANTARTICO

NOMBRE DE LA ESPECIE	AÑO DIVIDI- DO TERMINA- DO EL	NACION: PESQUERA	SUBAREA PENINS	ORCADAS DEL SUR	GEORGIA DEL SUR	SANDWICH DEL SUR	SUBAREA DE WEDDELL	SUBAREA DE BOUVET	SUBAREA DESCONO- CIDA	AREA TOTAL

Notothenia rossii										
Marbled Notothenia										
	70	SUN	0	0	399704	0	0	0	0	399704
subtotales anuales			0	0	399704	0	0	0	0	399704
	71	SUN	0	0	101558	0	0	0	0	101558
subtotales anuales			0	0	101558	0	0	0	0	101558
	72	SUN	0	0	2738	0	0	0	0	2738
subtotales anuales			0	0	2738	0	0	0	0	2738
	76	SUN	0	0	10753	0	0	0	0	10753
subtotales anuales			0	0	10753	0	0	0	0	10753
	77	DDR	0	0	420	0	0	0	0	420
	77	POL	0	0	2224	0	0	0	0	2224
	77	SUN	0	0	5721	0	0	0	0	5721
subtotales anuales			0	0	8365	0	0	0	0	8365
	78	BGR	0	4	23	0	0	0	0	27
	78	DDR	0	55	1177	0	0	0	0	1232
	78	POL	0	26	992	0	0	0	0	1018
	78	SUN	0	0	0	0	0	0	4119	4119
subtotales anuales			0	85	2192	0	0	0	4119	6396
	79	BGR	1	24	8	0	0	0	0	33
	79	DDR	135	13	15	0	0	0	0	163
	79	POL	334	200	2114	0	0	0	0	2648
	79	SUN	0	0	0	0	0	0	5818	5818
subtotales anuales			470	237	2137	0	0	0	5818	8662
	80	DDR	0	130	0	0	0	0	0	130
	80	POL	48	36	1109	0	0	0	0	1193
	80	SUN	18715	1556	23788	0	0	0	0	44059
subtotales anuales			18763	1722	24897	0	0	0	0	45382
	81	DDR	0	0	1058	0	0	0	0	1058
	81	POL	0	0	233	0	0	0	0	233
	81	SUN	0	72	360	0	0	0	0	432
subtotales anuales			0	72	1651	0	0	0	0	1723
	82	POL	0	0	1100	0	0	0	0	1100
subtotales anuales			0	0	1100	0	0	0	0	1100
	83	SUN	0	0	866	0	0	0	0	866
subtotales anuales			0	0	866	0	0	0	0	866
	84	POL	0	0	351	0	0	0	0	351
	84	SUN	0	714	2671	0	0	0	0	3385
subtotales anuales			0	714	3022	0	0	0	0	3736

CUADRO 7 :

INFORME STATLANT DE LAS CAPTURAS ATLANTICO ANTARTICO

NOMBRE DE LA ESPECIE	AÑO DIVIDIDO TERMINADO EL-	NACION PESQUERA	SUBAREA PENINS	ORCADAS DEL SUR	GEORGIA DEL SUR	SANDWICH DEL SUR	SUBAREA DE WEDDELL	SUBAREA DE BOUVET	SUBAREA DESCONOCIDA	AREA TOTAL
	85	DDR	0	0	32	0	0	0	0	32
	85	POL	0	0	1281	0	0	0	0	1281
subtotales anuales			0	0	1313	0	0	0	0	1313

Notothenia squamifrons										
Scaled Notothenia										
	72	SUN	0	0	35	0	0	0	0	35
subtotales anuales			0	0	35	0	0	0	0	35
	73	SUN	0	0	765	0	0	0	0	765
subtotales anuales			0	0	765	0	0	0	0	765
	75	SUN	0	0	1900	0	0	0	0	1900
subtotales anuales			0	0	1900	0	0	0	0	1900
	76	SUN	0	0	500	0	0	0	0	500
subtotales anuales			0	0	500	0	0	0	0	500
	77	SUN	0	0	2937	0	0	0	0	2937
subtotales anuales			0	0	2937	0	0	0	0	2937
	78	POL	0	9	0	0	0	0	0	9
	78	SUN	0	0	0	0	0	0	2327	2327
subtotales anuales			0	9	0	0	0	0	2327	2336
	79	SUN	0	0	0	0	0	0	280	280
subtotales anuales			0	0	0	0	0	0	280	280
	80	SUN	0	0	272	0	0	0	0	272
subtotales anuales			0	0	272	0	0	0	0	272
	81	SUN	36	41	544	0	0	0	0	621
subtotales anuales			36	41	544	0	0	0	0	621
	82	SUN	0	0	812	0	0	0	0	812
subtotales anuales			0	0	812	0	0	0	0	812
	83	SUN	0	4	0	0	0	0	0	4
subtotales anuales			0	4	0	0	0	0	0	4

Dissostichus eleginoides										
Patagonian Toothfish										
	77	POL	0	0	135	0	0	0	0	135
	77	SUN	0	0	306	0	0	0	0	306
subtotales anuales			0	0	441	0	0	0	0	441
	78	POL	0	95	635	0	0	0	0	730

CUADRO 7 :

INFORME STATLANT DE LAS CAPTURAS ATLANTICO ANTARTICO

NOMBRE DE LA ESPECIE	AÑO DIVIDI- DO TERMINA- DO EL	NACION PESQUERA	SUBAREA PENINS	ORCADAS DEL SUR	GEORGIA DEL SUR	SANDWICH DEL SUR	SUBAREA DE WEDDELL	SUBAREA DE BOUVET	SUBAREA	
									DESCONO- CIDA	AREA TOTAL
	78	SUN	0	0	0	0	0	0	1290	1290
subtotales anuales			0	95	635	0	0	0	1290	2020
	79	POL	100	37	70	0	0	0	0	207
	79	SUN	0	0	0	0	0	0	124	124
subtotales anuales			100	37	70	0	0	0	124	331
	80	POL	2	0	255	0	0	0	0	257
	80	SUN	0	4	0	0	0	0	0	4
subtotales anuales			2	4	255	0	0	0	0	261
	81	POL	0	0	68	3	0	0	0	71
	81	SUN	0	83	168	0	0	0	0	251
subtotales anuales			0	83	236	3	0	0	0	322
	82	SUN	0	30	324	0	0	0	0	354
subtotales anuales			0	30	324	0	0	0	0	354
	83	SUN	0	0	116	0	0	0	0	116
subtotales anuales			0	0	116	0	0	0	0	116
	84	POL	0	0	3	0	0	0	0	3
	84	SUN	0	0	106	0	0	0	0	106
subtotales anuales			0	0	109	0	0	0	0	109
	85	POL	0	0	88	0	0	0	0	88
subtotales anuales			0	0	88	0	0	0	0	88

Pleuragramma antarcticum										
Antarctic Sidestripe										
	83	SUN	0	110	0	0	0	0	0	110
subtotales anuales			0	110	0	0	0	0	0	110

Channichthyidae nei										
Icefishes nei										
	79	DDR	26	243	0	0	0	0	0	269
subtotales anuales			26	243	0	0	0	0	0	269
	80	DDR	0	1668	0	0	0	0	0	1668
subtotales anuales			0	1668	0	0	0	0	0	1668
	81	DDR	0	0	4554	0	0	0	0	4554
subtotales anuales			0	0	4554	0	0	0	0	4554
	85	DDR	0	0	54	0	0	0	0	54
subtotales anuales			0	0	54	0	0	0	0	54

CUADRO 7 :

INFORME STATLANT DE LAS CAPTURAS ATLANTICO ANTARTICO

NOMBRE DE LA ESPECIE	AÑO DIVIDIDO TERMINADO EL	NACION PESQUERA	SUBAREA PENINS	ORCADAS DEL SUR	GEORGIA DEL SUR	SANDWICH DEL SUR	SUBAREA DE WEDDELL	SUBAREA DE BOUVET	SUBAREA DESCONOCIDA	AREA TOTAL

Chaenocephalus aceratus										
Scotia Sea Icefish										
	77	POL	0	0	293	0	0	0	0	293
subtotales anuales			0	0	293	0	0	0	0	293
	78	BGR	0	157	18	0	0	0	0	175
	78	DDR	0	0	15	0	0	0	0	15
	78	POL	0	54	2033	0	0	0	0	2087
subtotales anuales			0	211	2066	0	0	0	0	2277
	79	BGR	2	29	18	0	0	0	0	49
	79	DDR	0	0	4	0	0	0	0	4
	79	POL	1391	2132	442	0	0	0	0	3965
subtotales anuales			1393	2161	464	0	0	0	0	4018
	80	BGR	0	22	0	0	0	0	0	22
	80	POL	153	181	1084	0	0	0	0	1418
subtotales anuales			153	203	1084	0	0	0	0	1440
	81	POL	0	0	1189	83	0	0	0	1272
subtotales anuales			0	0	1189	83	0	0	0	1272
	82	POL	0	0	676	0	0	0	0	676
subtotales anuales			0	0	676	0	0	0	0	676
	84	POL	0	0	161	0	0	0	0	161
subtotales anuales			0	0	161	0	0	0	0	161
	85	POL	0	0	1042	0	0	0	0	1042
subtotales anuales			0	0	1042	0	0	0	0	1042

Chaenodraco wilsoni										
Wilson's Icefish										
	79	DDR	2028	0	0	0	0	0	0	2028
	79	POL	8102	0	0	0	0	0	0	8102
subtotales anuales			10130	0	0	0	0	0	0	10130
	80	POL	956	0	0	0	0	0	0	956
subtotales anuales			956	0	0	0	0	0	0	956

Champsocephalus gunnari										
Antarctic Icefish										
	71	SUN	0	0	10701	0	0	0	0	10701
subtotales anuales			0	0	10701	0	0	0	0	10701
	72	SUN	0	0	551	0	0	0	0	551
subtotales anuales			0	0	551	0	0	0	0	551
	73	SUN	0	0	1830	0	0	0	0	1830
subtotales anuales			0	0	1830	0	0	0	0	1830

CUADRO 7 :

INFORME STATLANT DE LAS CAPTURAS ATLANTICO ANTARTICO

NOMBRE DE LA ESPECIE	AÑO DIVIDI- DO TERMINA- DO EL	NACION PESQUERA	SUBAREA PENINS	ORCADAS DEL SUR	GEORGIA DEL SUR	SANDWICH DEL SUR	SUBAREA DE WEDDELL	SUBAREA DE BOUVET	SUBAREA	
									DESCONO- CIDA	AREA TOTAL
	74	SUN	0	0	254	0	0	0	0	254
subtotales anuales			0	0	254	0	0	0	0	254
	75	SUN	0	0	746	0	0	0	0	746
subtotales anuales			0	0	746	0	0	0	0	746
	76	SUN	0	0	12290	0	0	0	0	12290
subtotales anuales			0	0	12290	0	0	0	0	12290
	77	POL	0	0	3185	0	0	0	0	3185
	77	SUN	0	0	90215	0	0	0	0	90215
subtotales anuales			0	0	93400	0	0	0	0	93400
	78	BGR	0	947	107	0	0	0	0	1054
	78	DDR	0	2603	166	0	0	0	0	2769
	78	POL	0	38446	2069	0	0	0	0	40515
	78	SUN	0	96899	5215	0	0	0	0	102114
subtotales anuales			0	138902	7550	0	0	0	0	146452
	79	BGR	12	172	111	0	0	0	0	295
	79	DDR	188	386	0	0	0	0	0	574
	79	POL	7411	4331	110	0	0	0	0	11852
	79	SUN	28319	16550	420	0	0	0	0	45289
subtotales anuales			35930	21439	641	0	0	0	0	58010
	80	BGR	0	129	0	0	0	0	0	129
	80	DDR	0	3646	0	0	0	0	0	3646
	80	POL	370	439	753	0	0	0	0	1562
	80	SUN	717	1017	6839	0	0	0	0	8573
subtotales anuales			1087	5231	7592	0	0	0	0	13910
	81	POL	0	0	9104	62	0	0	0	9166
	81	SUN	1700	1523	20218	0	0	0	0	23441
subtotales anuales			1700	1523	29322	62	0	0	0	32607
	82	POL	0	0	4446	0	0	0	0	4446
	82	SUN	0	557	41865	0	0	0	0	42422
subtotales anuales			0	557	46311	0	0	0	0	46868
	83	POL	0	0	13	0	0	0	0	13
	83	SUN	2604	5948	128181	0	0	0	0	136733
subtotales anuales			2604	5948	128194	0	0	0	0	136746
	84	POL	0	0	8098	0	0	0	0	8098
	84	SUN	0	4499	71899	0	0	0	0	76398
subtotales anuales			0	4499	79997	0	0	0	0	84496
	85	DDR	0	0	35	0	0	0	0	35
	85	POL	0	0	389	0	0	0	0	389
subtotales anuales			0	0	424	0	0	0	0	424

CUADRO 7 :

INFORME STATLANT DE LAS CAPTURAS ATLANTICO ANTARTICO

NOMBRE DE LA ESPECIE	AÑO DIVIDI- DO TERMINA- DO EL	NACION PESQUERA	SUBAREA PENINS	ORCADAS DEL SUR	GEORGIA DEL SUR	SANDWICH DEL SUR	SUBAREA DE WEDDELL	SUBAREA DE BOUVET	DESCONO- CIDA	AREA TOTAL

<i>Chionodraco rastrospinosus</i>										
Kathleen's Icefish										
	79	POL	370	1579	0	0	0	0	0	1949
subtotales anuales			370	1579	0	0	0	0	0	1949
	80	POL	42	191	0	0	0	0	0	233
subtotales anuales			42	191	0	0	0	0	0	233

<i>Pseudochaenichthys georgianus</i>										
South Georgia Icefish										
	77	POL	0	0	1608	0	0	0	0	1608
subtotales anuales			0	0	1608	0	0	0	0	1608
	78	BGR	0	474	53	0	0	0	0	527
	78	DDR	0	16	4272	0	0	0	0	4288
	78	POL	0	169	8690	0	0	0	0	8859
subtotales anuales			0	659	13015	0	0	0	0	13674
	79	BGR	6	87	57	0	0	0	0	150
	79	DDR	0	0	152	0	0	0	0	152
	79	POL	391	512	895	0	0	0	0	1798
subtotales anuales			397	599	1104	0	0	0	0	2100
	80	BGR	43	21	0	0	0	0	0	64
	80	DDR	0	2330	0	0	0	0	0	2330
	80	POL	29	34	665	0	0	0	0	728
subtotales anuales			72	2385	665	0	0	0	0	3122
subtotales anuales	81	POL	0	0	1584	77	0	0	0	1661
			0	0	1584	77	0	0	0	1661
subtotales anuales	82	POL	0	0	956	0	0	0	0	956
			0	0	956	0	0	0	0	956
subtotales anuales	84	POL	0	0	888	0	0	0	0	888
			0	0	888	0	0	0	0	888
subtotales anuales	85	POL	0	0	1097	0	0	0	0	1097
			0	0	1097	0	0	0	0	1097

<i>Micromesistius australis</i>										
Southern Blue Whiting										
	80	DDR	0	36	0	0	0	0	0	36
subtotales anuales			0	36	0	0	0	0	0	36

CUADRO 7 :

INFORME STATLANT DE LAS CAPTURAS ATLANTICO ANTARTICO

NOMBRE DE LA ESPECIE	AÑO DIVIDI- DO TERMINA- DO EL	NACION PESQUERA	SUBAREA		GEORGIA DEL SUR	SANDWICH DEL SUR	SUBAREA DE WEDDELL	SUBAREA DE BOUVET	SUBAREA DESCONO- CIDA	AREA TOTAL
			PENINS	ORCADAS DEL SUR						
Myctophidae										
Lantern Fishes	80	SUN	48	33	505	0	0	0	0	586
subtotales anuales			48	33	505	0	0	0	0	586
	82	SUN	0	317	0	0	0	0	0	317
subtotales anuales			0	317	0	0	0	0	0	317
	83	SUN	0	0	524	0	0	0	0	524
subtotales anuales			0	0	524	0	0	0	0	524
	84	SUN	0	0	2401	0	0	0	0	2401
subtotales anuales			0	0	2401	0	0	0	0	2401
Rajiformes										
Skates and Rays nei	78	DDR	0	4	4	0	0	0	0	8
subtotales anuales			0	4	4	0	0	0	0	8
	79	DDR	1	0	0	0	0	0	0	1
subtotales anuales			1	0	0	0	0	0	0	1
	80	DDR	0	6	0	0	0	0	0	6
	80	POL	0	0	218	0	0	0	0	218
subtotales anuales			0	6	218	0	0	0	0	224
	81	DDR	0	0	46	0	0	0	0	46
	81	POL	0	0	74	0	0	0	0	74
subtotales anuales			0	0	120	0	0	0	0	120
	82	POL	0	0	1	0	0	0	0	1
subtotales anuales			0	0	1	0	0	0	0	1
	84	POL	0	0	7	0	0	0	0	7
subtotales anuales			0	0	7	0	0	0	0	7
	85	DDR	0	0	28	0	0	0	0	28
	85	POL	0	0	16	0	0	0	0	16
subtotales anuales			0	0	44	0	0	0	0	44
Euphausia superba										
Antarctic Krill	73	JPN	0	0	0	19	0	40	0	59
subtotales anuales			0	0	0	19	0	40	0	59
	74	JPN	0	0	0	0	0	200	0	200
	74	SUN	0	0	0	0	0	0	19139	19139
subtotales anuales			0	0	0	0	0	200	19139	19339

CUADRO 7 :

INFORME STATLANT DE LAS CAPTURAS ATLANTICO ANTARTICO

NOMBRE DE LA ESPECIE	AÑO DIVIDI- DO TERMINA- DO EL	NACION PESQUERA	SUBAREA PENINS	ORCADAS DEL SUR	GEORGIA DEL SUR	SANDWICH DEL SUR	SUBAREA DE WEDDELL	SUBAREA DE BOUVET	SUBAREA	
									DESCONO- CIDA	AREA TOTAL
	75	SUN	0	0	0	0	0	0	41352	41352
subtotales anuales			0	0	0	0	0	0	41352	41352
	76	CHL	276	0	0	0	0	0	0	276
	76	SUN	0	0	0	0	0	0	609	609
subtotales anuales			276	0	0	0	0	0	609	885
	77	CHL	92	0	0	0	0	0	0	92
	77	POL	0	0	6966	0	0	0	0	6966
	77	SUN	0	0	0	0	0	0	68301	68301
subtotales anuales			92	0	6966	0	0	0	68301	75359
	78	BGR	0	0	94	0	0	0	0	94
	78	DDR	0	2	6	0	0	0	0	8
	78	POL	0	0	1	0	0	0	0	1
	78	SUN	0	0	0	0	0	0	78837	78837
subtotales anuales			0	2	101	0	0	0	78837	78940
	79	BGR	0	18	28	0	0	0	0	46
	79	DDR	0	0	102	0	0	0	0	102
	79	SUN	0	0	0	0	0	0	266386	266386
subtotales anuales			0	18	130	0	0	0	266386	266534
	80	POL	0	226	0	0	0	0	0	226
	80	SUN	49439	173539	133774	0	0	0	0	356752
subtotales anuales			49439	173765	133774	0	0	0	0	356978
	81	JPN	3751	0	0	0	0	0	0	3751
	81	SUN	89108	60540	135252	0	0	217	0	285117
subtotales anuales			92859	60540	135252	0	0	217	0	288868
	82	JPN	4978	426	0	0	0	0	0	5404
	82	SUN	64045	257269	46868	0	0	0	0	368182
subtotales anuales			69023	257695	46868	0	0	0	0	373586
	83	CHL	396	3356	0	0	0	0	0	3752
	83	JPN	96	5392	0	10	0	0	0	5498
	83	POL	0	360	0	0	0	0	0	360
	83	SUN	39	116497	11480	0	0	735	0	128751
subtotales anuales			531	125605	11480	10	0	735	0	138361
	84	CHL	1649	0	0	0	0	0	0	1649
	84	JPN	30479	10231	0	0	0	0	0	40710
	84	SUN	0	53881	8440	0	0	0	0	62321
subtotales anuales			32128	64112	8440	0	0	0	0	104680
	85	DDR	0	0	50	0	0	0	0	50
subtotales anuales			0	0	50	0	0	0	0	50

CUADRO 7 :

INFORME STATLANT DE LAS CAPTURAS ATLANTICO ANTARTICO

NOMBRE DE LA ESPECIE	AÑO DIVIDI- DO TERMINA- DO EL	NACION PESQUERA	SUBAREA PENINS	ORCADAS DEL SUR	GEORGIA DEL SUR	SANDWICH DEL SUR	SUBAREA DE WEDDELL	SUBAREA DE BOUVET	SUBAREA DESCONO- CIDA	TOTAL
										TOTAL
Loliginidae										
Squids nei										
	79	DDR	2	0	0	0	0	0	0	2
subtotales anuales			2	0	0	0	0	0	0	2

TOTALES		PECES	83274	226617	1233947	767	0	0	42442	1587047
		KRILL	244348	681737	343061	29	0	1192	474624	1744991
		TOTAL	327622	908354	1577008	796	0	1192	517066	3332038

CUADRO 8 :

INFORME STATLANT DE LAS CAPTURAS OCEANO INDICO ANTARTICO

NOMBRE DE LA ESPECIE	AÑO DIVIDI- DO TERMINA- DO EL	NACION PESQUERA	SUBAREA			SUBAREA		AREA TOTAL
			ENDERBY -WILKES	DE LAS KERGUELEN	SUBAREA CROZET	MARION -EDWARD	DESCONO- GIDA	
=====								
Pisces nei								
Marine Fishes nei								
	71	SUN	0	0	0	0	679	679
subtotales anuales			0	0	0	0	679	679
	72	SUN	0	0	0	0	8195	8195
subtotales anuales			0	0	0	0	8195	8195
	73	SUN	0	0	0	0	3444	3444
subtotales anuales			0	0	0	0	3444	3444
	74	SUN	0	0	0	0	1759	1759
subtotales anuales			0	0	0	0	1759	1759
	75	SUN	0	0	0	0	575	575
subtotales anuales			0	0	0	0	575	575
	76	SUN	0	0	0	0	548	548
subtotales anuales			0	0	0	0	548	548
	77	SUN	0	0	0	0	11	11
subtotales anuales			0	0	0	0	11	11
	78	SUN	0	0	0	0	261	261
subtotales anuales			0	0	0	0	261	261
	79	SUN	0	0	0	0	1218	1218
subtotales anuales			0	0	0	0	1218	1218
	80	SUN	239	0	0	0	0	239
subtotales anuales			239	0	0	0	0	239
	81	SUN	375	21	0	0	0	396
subtotales anuales			375	21	0	0	0	396
	82	SUN	364	7	0	0	0	371
subtotales anuales			364	7	0	0	0	371
	83	SUN	4	17	0	0	0	21
subtotales anuales			4	17	0	0	0	21
	84	SUN	0	611	0	0	0	611
subtotales anuales			0	611	0	0	0	611

Notothenia rossii								
Marbled Notothenia								
	71	SUN	0	0	0	0	63636	63636
subtotales anuales			0	0	0	0	63636	63636
	72	SUN	0	0	0	0	104588	104588
subtotales anuales			0	0	0	0	104588	104588

CUADRO 8 :

INFORME STATLANT DE LAS CAPTURAS OCEANO INDICO ANTARTICO

NOMBRE DE LA ESPECIE	AÑO DIVIDI- DO TERMINA- DO EL	NACION PESQUERA	ENDERBY -WILKES	SUBAREA DE LAS KERGUELEN	SUBAREA CROZET	MARION -EDWARD	SUBAREA DESCONO- CIDA	AREA TOTAL
subtotales anuales	73	SUN	0	0	0	0	20361	20361
			0	0	0	0	20361	20361
subtotales anuales	74	SUN	0	0	0	0	20906	20906
			0	0	0	0	20906	20906
subtotales anuales	75	SUN	0	0	0	0	10248	10248
			0	0	0	0	10248	10248
subtotales anuales	76	SUN	0	0	0	0	6061	6061
			0	0	0	0	6061	6061
subtotales anuales	77	SUN	0	0	0	0	97	97
			0	0	0	0	97	97
subtotales anuales	78	SUN	0	0	0	0	46155	46155
			0	0	0	0	46155	46155
	80	FRA	0	19	0	0	0	19
	80	POL	0	1	0	0	0	1
subtotales anuales	80	SUN	0	1722	0	0	0	1722
			0	1742	0	0	0	1742
	81	FRA	0	1275	0	0	0	1275
subtotales anuales	81	SUN	217	6649	0	0	0	6866
			217	7924	0	0	0	8141
	82	FRA	0	5032	0	0	0	5032
subtotales anuales	82	SUN	237	4780	0	0	0	5017
			237	9812	0	0	0	10049
	83	FRA	0	450	0	0	0	450
subtotales anuales	83	SUN	0	1379	0	0	0	1379
			0	1829	0	0	0	1829
	84	FRA	0	109	0	0	0	109
subtotales anuales	84	SUN	50	635	0	0	0	685
			50	744	0	0	0	794
subtotales anuales	85	FRA	0	2	0	0	0	2
			0	2	0	0	0	2

Notothenia squamifrons								
Scaled Notothenia								
subtotales anuales	71	SUN	0	0	0	0	24545	24545
			0	0	0	0	24545	24545
subtotales anuales	72	SUN	0	0	0	0	52912	52912
			0	0	0	0	52912	52912

CUADRO 8 :

INFORME STATLANT DE LAS CAPTURAS OCEANO INDICO ANTARTICO

NOMBRE DE LA ESPECIE	AÑO DIVIDI- DO TERMINA- DO EL	NACION PESQUERA	ENDERBY -WILKES	SUBAREA		MARION -EDWARD	SUBAREA DESCONO- CIDA	AREA TOTAL
				DE LAS KERGUELEN	SUBAREA CROZET			
	73	SUN	0	0	0	0	2368	2368
subtotales anuales			0	0	0	0	2368	2368
	74	SUN	0	0	0	0	19977	19977
subtotales anuales			0	0	0	0	19977	19977
	75	SUN	0	0	0	0	10198	10198
subtotales anuales			0	0	0	0	10198	10198
	76	SUN	0	0	0	0	12200	12200
subtotales anuales			0	0	0	0	12200	12200
	77	SUN	0	0	0	0	308	308
subtotales anuales			0	0	0	0	308	308
	78	POL	0	0	0	0	98	98
	78	SUN	0	0	0	0	31582	31582
subtotales anuales			0	0	0	0	31680	31680
	79	SUN	0	0	0	0	1307	1307
subtotales anuales			0	0	0	0	1307	1307
	80	FRA	0	36	0	0	0	36
	80	POL	0	362	0	0	0	362
	80	SUN	4370	10910	0	0	0	15280
subtotales anuales			4370	11308	0	0	0	15678
	81	FRA	0	23	0	0	0	23
	81	SUN	2926	6216	0	0	0	9142
subtotales anuales			2926	6239	0	0	0	9165
	82	FRA	0	15	0	0	0	15
	82	SUN	785	4023	0	0	0	4808
subtotales anuales			785	4038	0	0	0	4823
	83	FRA	0	15	0	0	0	15
	83	SUN	95	1817	0	0	0	1912
subtotales anuales			95	1832	0	0	0	1927
	84	FRA	0	2	0	0	0	2
	84	SUN	203	3790	0	0	0	3993
subtotales anuales			203	3792	0	0	0	3995
	85	FRA	0	1	0	0	0	1
subtotales anuales			0	1	0	0	0	1

Dissostichus eleginoides
Patagonian Toothfish

CUADRO 8 :

INFORME STATLANT DE LAS CAPTURAS OCEANO INDICO ANTARTICO

NOMBRE DE LA ESPECIE	AÑO DIVIDIDO TERMINADO EL	NACION PESQUERA	ENDERBY -WILKES	SUBAREA DE LAS KERGUELEN	SUBAREA CROZET	MARION -EDWARD	SUBAREA DESCONOCIDA	AREA TOTAL
	78	POL	0	0	0	0	2	2
	78	SUN	0	0	0	0	196	196
subtotales anuales			0	0	0	0	198	198
	79	SUN	0	0	0	0	3	3
subtotales anuales			0	0	0	0	3	3
	80	FRA	0	6	0	0	0	6
	80	POL	0	7	0	0	0	7
	80	SUN	56	125	0	0	0	181
subtotales anuales			56	138	0	0	0	194
	81	FRA	0	18	0	0	0	18
	81	SUN	16	22	0	0	0	38
subtotales anuales			16	40	0	0	0	56
	82	FRA	0	24	0	0	0	24
	82	SUN	83	97	0	0	0	180
subtotales anuales			83	121	0	0	0	204
	83	FRA	0	54	17	0	0	71
	83	SUN	4	74	0	0	0	78
subtotales anuales			4	128	17	0	0	149
	84	FRA	0	19	0	0	0	19
	84	SUN	1	126	0	0	0	127
subtotales anuales			1	145	0	0	0	146
	85	FRA	0	64	0	0	0	64
subtotales anuales			0	64	0	0	0	64

Pleuragramma antarcticum								
Antarctic Sidestripe								
	78	SUN	0	0	0	0	234	234
subtotales anuales			0	0	0	0	234	234
	82	SUN	50	0	0	0	0	50
subtotales anuales			50	0	0	0	0	50
	83	SUN	229	0	0	0	0	229
subtotales anuales			229	0	0	0	0	229

Champscephalus gunnari								
Antarctic Icefish								
	71	SUN	0	0	0	0	10231	10231
subtotales anuales			0	0	0	0	10231	10231
	72	SUN	0	0	0	0	53857	53857
subtotales anuales			0	0	0	0	53857	53857

CUADRO 8 :

INFORME STATLANT DE LAS CAPTURAS OCEANO INDICO ANTARTICO

NOMBRE DE LA ESPECIE	AÑO DIVIDI- DO TERMINA- DO EL	NACION PESQUERA	SUBAREA				SUBAREA DESCONO- CIDA	AREA TOTAL
			ENDERBY -WILKES	DE LAS KERGUELEN	SUBAREA CROZET	MARION -EDWARD		
	73	SUN	0	0	0	0	6512	6512
subtotales anuales			0	0	0	0	6512	6512
	74	SUN	0	0	0	0	7392	7392
subtotales anuales			0	0	0	0	7392	7392
	75	SUN	0	0	0	0	47784	47784
subtotales anuales			0	0	0	0	47784	47784
	76	SUN	0	0	0	0	10424	10424
subtotales anuales			0	0	0	0	10424	10424
	77	SUN	0	0	0	0	10450	10450
subtotales anuales			0	0	0	0	10450	10450
	78	POL	0	0	0	0	250	250
	78	SUN	0	0	0	0	72643	72643
subtotales anuales			0	0	0	0	72893	72893
	79	SUN	0	0	0	0	101	101
subtotales anuales			0	0	0	0	101	101
	80	FRA	0	212	0	0	0	212
	80	POL	0	9	0	0	0	9
	80	SUN	14	1410	0	0	0	1424
subtotales anuales			14	1631	0	0	0	1645
	81	FRA	0	603	0	0	0	603
	81	SUN	0	519	0	0	0	519
subtotales anuales			0	1122	0	0	0	1122
	82	FRA	0	1087	0	0	0	1087
	82	SUN	0	14996	0	0	0	14996
subtotales anuales			0	16083	0	0	0	16083
	83	FRA	0	1565	0	0	0	1565
	83	SUN	0	24287	0	0	0	24287
subtotales anuales			0	25852	0	0	0	25852
	84	FRA	0	924	0	0	0	924
	84	SUN	0	6203	0	0	0	6203
subtotales anuales			0	7127	0	0	0	7127
	85	FRA	0	689	0	0	0	689
subtotales anuales			0	689	0	0	0	689

Channichthys rhinoceratus Longsnouted Icefish	78	POL	0	0	0	0	82	82
subtotales anuales			0	0	0	0	82	82

CUADRO 8 :

INFORME STATLANT DE LAS CAPTURAS OCEANO INDICO ANTARTICO

NOMBRE DE LA ESPECIE	AÑO DIVIDI- DO TERMINA- DO EL	NACION PESQUERA	SUBAREA			SUBAREA		AREA TOTAL
			ENDERBY -WILKES	DE LAS KERGUELEN	SUBAREA CROZET	MARION -EDWARD	DESCONO- CIDA	
	80	FRA	0	4	0	0	0	4
	80	POL	0	4	0	0	0	4
subtotales anuales			0	8	0	0	0	8
	81	FRA	0	2	0	0	0	2
subtotales anuales			0	2	0	0	0	2

Rajiformes								
Skates and Rays nei								
	83	FRA	0	1	0	0	0	1
subtotales anuales			0	1	0	0	0	1
	84	FRA	0	17	0	0	0	17
subtotales anuales			0	17	0	0	0	17
	85	FRA	0	4	0	0	0	4
subtotales anuales			0	4	0	0	0	4

Euphausia superba								
Antarctic Krill								
	74	JPN	446	0	0	0	0	446
subtotales anuales			446	0	0	0	0	446
	75	JPN	2677	0	0	0	0	2677
subtotales anuales			2677	0	0	0	0	2677
	76	JPN	4750	0	0	0	0	4750
subtotales anuales			4750	0	0	0	0	4750
	77	JPN	12801	0	0	0	0	12801
subtotales anuales			12801	0	0	0	0	12801
	78	JPN	24701	0	0	0	0	24701
	78	SUN	0	0	0	0	28154	28154
subtotales anuales			24701	0	0	0	28154	52855
	79	JPN	34699	0	0	0	0	34699
	79	KOR	511	0	0	0	0	511
	79	SUN	0	0	0	0	28522	28522
subtotales anuales			35210	0	0	0	28522	63732
	80	FRA	6	0	0	0	0	6
	80	JPN	33094	0	0	0	0	33094
	80	SUN	83764	0	0	0	0	83764
subtotales anuales			116864	0	0	0	0	116864
	81	JPN	22793	0	0	0	0	22793

CUADRO 8 :

INFORME STATLANT DE LAS CAPTURAS OCEANO INDICO ANTARTICO

NOMBRE DE LA ESPECIE	AÑO DIVIDI- DO TERMINA- DO EL	NACION PESQUERA	ENDERBY -WILKES	SUBAREA DE LAS		MARION -EDWARD	SUBAREA DESCONO- CIDA	AREA TOTAL
				KERGUELEN	CROZET			
	81	SUN	132237	0	0	0	0	132237
subtotales anuales			155030	0	0	0	0	155030
	82	JPN	27168	0	0	0	0	27168
	82	KOR	1429	0	0	0	0	1429
	82	SUN	119381	0	0	0	0	119381
subtotales anuales			147978	0	0	0	0	147978
	83	JPN	32066	0	0	0	0	32066
	83	KOR	1959	0	0	0	0	1959
	83	SUN	45620	0	0	0	0	45620
subtotales anuales			79645	0	0	0	0	79645
	84	JPN	8195	0	0	0	0	8195
	84	KOR	2657	0	0	0	0	2657
	84	SUN	12045	0	0	0	0	12045
subtotales anuales			22897	0	0	0	0	22897

TOTALES		PECES	10318	103091	17	0	664398	777824
		KRILL	602999	0	0	0	56676	659675
		TOTAL	613317	103091	17	0	721074	1437499

CUADRO 9 :

INFORME STATLANT DE LAS CAPTURAS PACIFICO ANTARTICO

NOMBRE DE LA ESPECIE	AÑO DIVIDIDO TERMINADO EL	NACION PESQUERA	MAR ROSS DEL ESTE	MAR ROSS DEL OESTE	MAR DE AMUNDSEN	SUBAREA DESCONOCIDA	AREA TOTAL

Pisces nei							
Marine Fishes nei	78	POL	0	0	0	2	2
subtotales anuales			0	0	0	2	2
	79	SUN	0	0	0	200	200
subtotales anuales			0	0	0	200	200
	84	SUN	0	0	0	2	2
subtotales anuales			0	0	0	2	2

Pleuragramma antarcticum							
Antarctic Sidestripe	78	POL	0	0	0	21	21
subtotales anuales			0	0	0	21	21
	81	SUN	0	0	0	1517	1517
subtotales anuales			0	0	0	1517	1517
	82	SUN	0	0	0	90	90
subtotales anuales			0	0	0	90	90

Trematomus spp.							
Antarctic Cods	81	SUN	0	0	0	583	583
subtotales anuales			0	0	0	583	583

Champsocephalus gunnari							
Antarctic Icefish	82	SUN	0	0	0	15	15
subtotales anuales			0	0	0	15	15

Myctophidae							
Lantern Fishes	84	SUN	0	0	0	129	129
subtotales anuales			0	0	0	129	129

Euphausia superba							
Antarctic Krill	77	JPN	1	0	0	0	1
subtotales anuales	77	SUN	0	0	0	3355	3355
			1	0	0	3355	3356
	78	JPN	518	0	0	0	518
subtotales anuales	78	POL	0	0	0	36	36
			518	0	0	36	554

CUADRO 9 :

INFORME STALTNAT DE LAS CAPTURAS PACIFICO ANTARTICO

NOMBRE DE LA ESPECIE	AÑO DIVIDI- DO TERMINA- DO EL	NACION PESQUERA	MAR ROSS DEL ESTE	MAR ROSS DEL OESTE	MAR DE AMUNDSEN	SUBAREA	
						DESCONO- CIDA	AREA TOTAL
	79	JPN	2262	0	0	0	2262
	79	SUN	0	0	0	600	600
subtotales anuales			2262	0	0	600	2862
	80	JPN	1770	47	1364	0	3181
	80	SUN	1770	47	1364	0	3181
subtotales anuales			1770	47	1364	0	3181
	81	JPN	593	0	561	0	1154
	81	SUN	0	0	0	3080	3080
subtotales anuales			593	0	561	3080	4234
	82	JPN	2544	0	0	0	2544
	82	SUN	0	0	0	4093	4093
subtotales anuales			2544	0	0	4093	6637
	83	JPN	4718	0	0	0	4718
	83	SUN	0	0	0	5919	5919
subtotales anuales			4718	0	0	5919	10637
	84	JPN	149	0	477	0	626
	84	SUN	0	0	0	15	15
subtotales anuales			149	0	477	15	641

TOTALES		PECES	0	0	0	2559	2559
		KRILL	12555	47	2402	17098	32102
		TOTAL	12555	47	2402	19657	34661

CUADRO 10 :

INFORME STATLANT DE LAS CAPTURAS - DIVISIONES DE LA SUBAREA DE ENDERBY-WILKES (58.4)

NOMBRE DE LA ESPECIE	AÑO DIVIDI- DO TERMINA- DO EL	NACION PESQUERA	DIVISION	DIVISION	DIVISION	DIVISION	DIVISION	TOTAL EN
			58.4.1	58.4.2	58.4.3	58.4.4	DESCONOCIDA	ENDERBY -WILKES
Pisces nei								
Marine Fishes nei								
	80	SUN	0	0	0	0	239	239
subtotales anuales			0	0	0	0	239	239
	81	SUN	0	0	0	0	375	375
subtotales anuales			0	0	0	0	375	375
	82	SUN	0	0	0	0	364	364
subtotales anuales			0	0	0	0	364	364
	83	SUN	0	0	0	0	4	4
subtotales anuales			0	0	0	0	4	4
Notothenia rossii								
Marbled Notothenia								
	81	SUN	0	0	0	0	217	217
subtotales anuales			0	0	0	0	217	217
	82	SUN	0	0	0	0	237	237
subtotales anuales			0	0	0	0	237	237
	84	SUN	0	0	0	0	50	50
subtotales anuales			0	0	0	0	50	50
Notothenia squamifrons								
Scaled Notothenia								
	80	SUN	0	0	0	0	4370	4370
subtotales anuales			0	0	0	0	4370	4370
	81	SUN	0	0	0	0	2926	2926
subtotales anuales			0	0	0	0	2926	2926
	82	SUN	0	0	0	0	785	785
subtotales anuales			0	0	0	0	785	785
	83	SUN	0	0	0	0	95	95
subtotales anuales			0	0	0	0	95	95
	84	SUN	0	0	0	0	203	203
subtotales anuales			0	0	0	0	203	203
Dissostichus eleginoides								
Patagonian Toothfish								
	80	SUN	0	0	0	0	56	56
subtotales anuales			0	0	0	0	56	56
	81	SUN	0	0	0	0	16	16
subtotales anuales			0	0	0	0	16	16

CUADRO 10 :

INFORME STATLANT DE LAS CAPTURAS - DIVISIONES DE LA SUBAREA DE ENDERBY-WILKES (58.4)

NOMBRE DE LA ESPECIE	AÑO DIVIDI- DO TERMINA- DO EL	NACION PESQUERA	DIVISION	DIVISION	DIVISION	DIVISION	DIVISION	TOTAL EN ENDERBY -WILKES
			58.4.1	58.4.2	58.4.3	58.4.4	DESCONOCIDA	
	82	SUN	0	0	0	0	83	83
subtotales anuales			0	0	0	0	83	83
	83	SUN	0	0	0	0	4	4
subtotales anuales			0	0	0	0	4	4
	84	SUN	0	0	0	0	1	1
subtotales anuales			0	0	0	0	1	1

Pleuragramma antarcticum Antarctic Sidestripe								
	82	SUN	0	0	0	0	50	50
subtotales anuales			0	0	0	0	50	50
	83	SUN	0	0	0	0	229	229
subtotales anuales			0	0	0	0	229	229

Champsocephalus gunnari Antarctic Icefish								
	80	SUN	0	0	0	0	14	14
subtotales anuales			0	0	0	0	14	14

Euphausia superba Antarctic Krill								
	74	JPN	0	283	0	163	0	446
subtotales anuales			0	283	0	163	0	446
	75	JPN	0	2642	0	35	0	2677
subtotales anuales			0	2642	0	35	0	2677
	76	JPN	73	4326	0	351	0	4750
subtotales anuales			73	4326	0	351	0	4750
	77	JPN	1616	10375	0	810	0	12801
subtotales anuales			1616	10375	0	810	0	12801
	78	JPN	12072	12613	16	0	0	24701
subtotales anuales			12072	12613	16	0	0	24701
	79	JPN	20571	14128	0	0	0	34699
	79	KOR	0	0	0	0	511	511
subtotales anuales			20571	14128	0	0	511	35210
	80	FRA	0	0	0	0	6	6
	80	JPN	22503	10543	25	23	0	33094
	80	SUN	0	0	0	0	83764	83764
subtotales anuales			22503	10543	25	23	83770	116864

CUADO 10 :

INFORME STATLANT DE LAS CAPTURAS - DIVISIONES DE LA SUBAREA DE ENDERBY-WILKES (58.4)

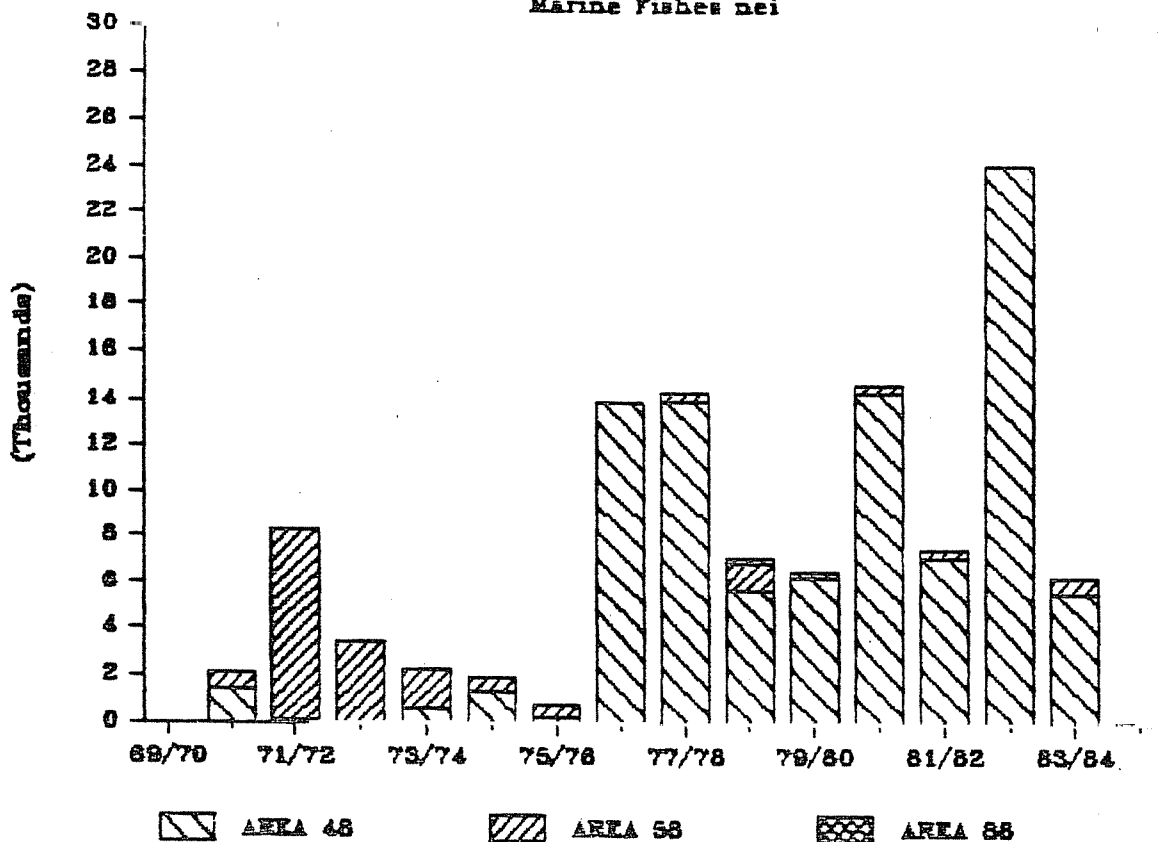
NOMBRE DE LA ESPECIE	AÑO DIVIDI- DO TERMINA- DO EL	NACION PESQUERA	DIVISION	DIVISION	DIVISION	DIVISION	DIVISION	TOTAL EN
			58.4.1	58.4.2	58.4.3	58.4.4	DESCONOCIDA	ENDERBY -WILKES
	81	JPN	18805	3988	0	0	0	22793
	81	SUN	0	0	0	0	132237	132237
	subtotales anuales		18805	3988	0	0	132237	155030
	82	JPN	22409	4759	0	0	0	27168
	82	KOR	0	0	0	0	1429	1429
	82	SUN	0	0	0	0	119381	119381
	subtotales anuales		22409	4759	0	0	120810	147978
	83	JPN	27816	4250	0	0	0	32066
	83	KOR	0	0	0	0	1959	1959
	83	SUN	0	0	0	0	45620	45620
	subtotales anuales		27816	4250	0	0	47579	79645
	84	JPN	8195	0	0	0	0	8195
	84	KOR	0	0	0	0	2657	2657
	84	SUN	0	0	0	0	12045	12045
	subtotales anuales		8195	0	0	0	14702	22897

TOTALES		PECES	0	0	0	0	10318	10318
		KRILL	134060	67907	41	1382	399609	602999
		TOTAL	134060	67907	41	1382	409927	613317

HISTOGRAMAS CORRESPONDIENTES A TODAS LAS
CAPTURAS COMERCIALES SEGUN ESPECIE, AÑO
DIVIDIDO Y PRINCIPAL AREA DE PESCA

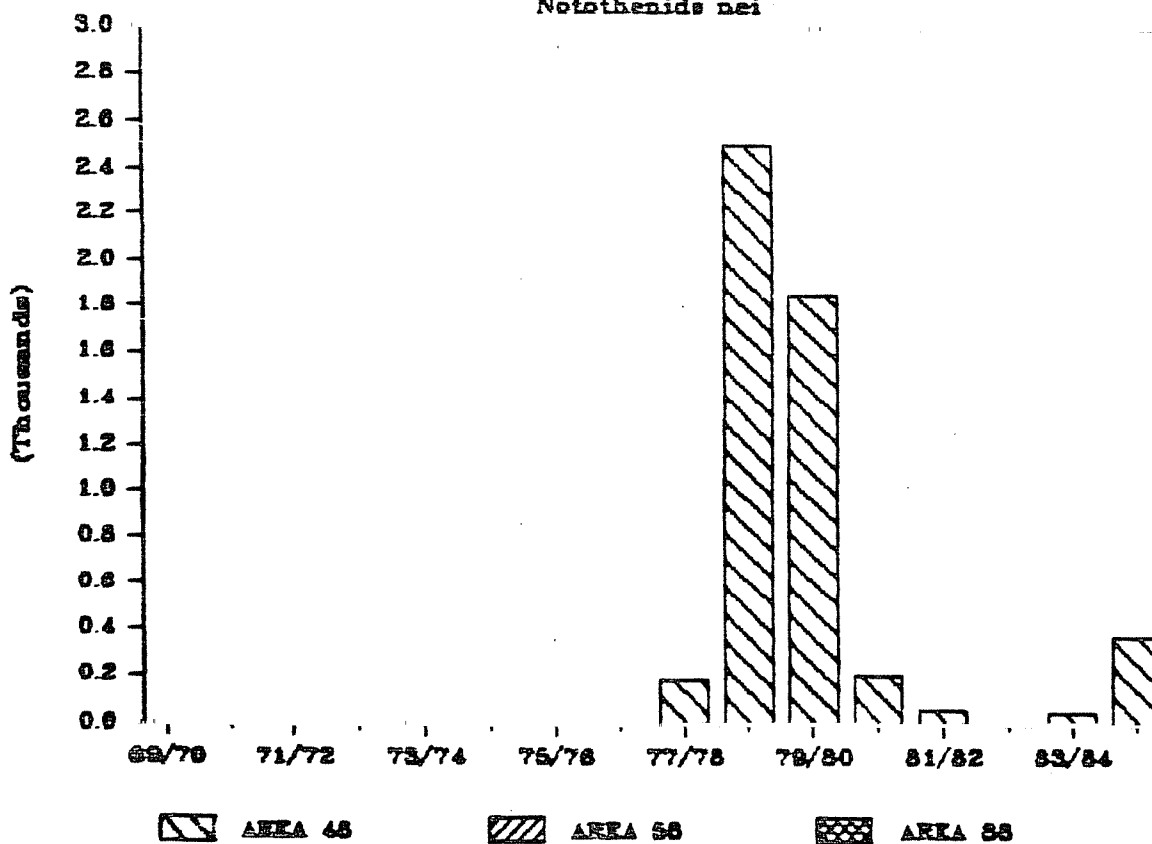
PISCES nei

Marine Fishes nei



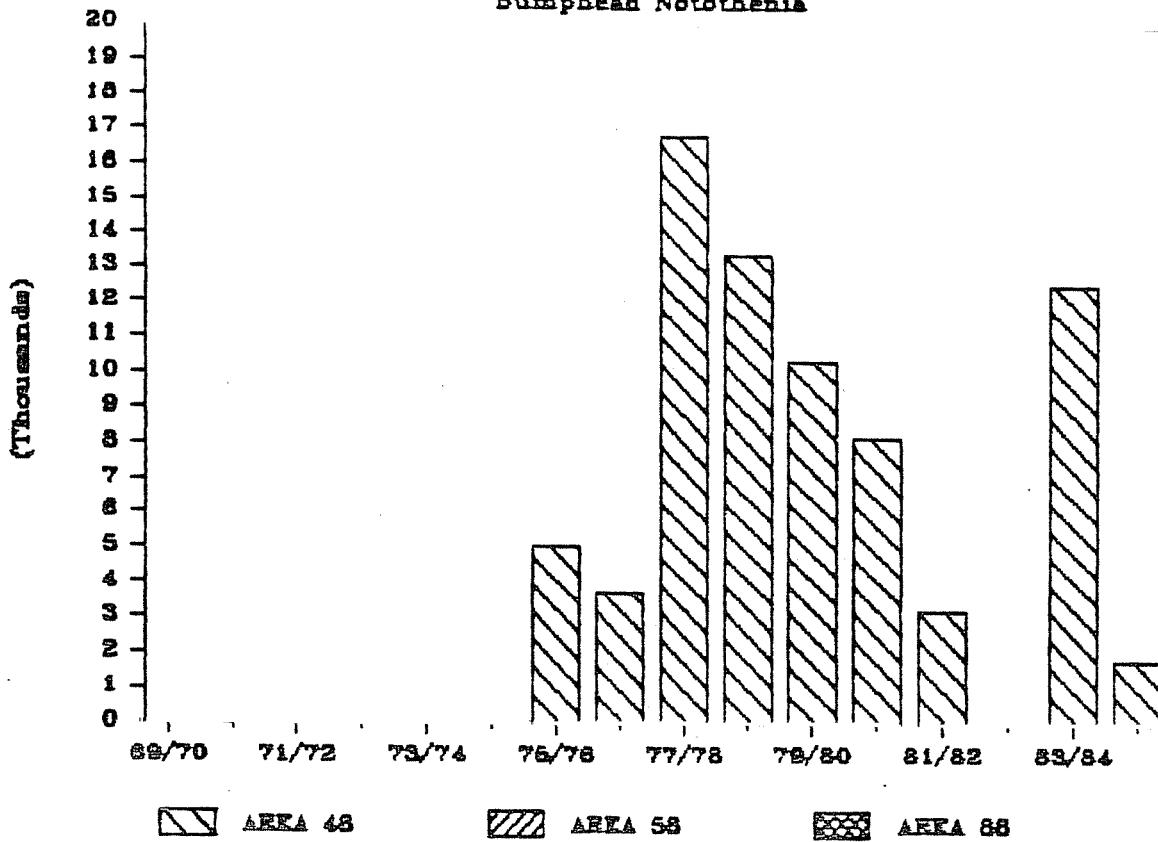
NOTOTHENIIDAE nei

Notothenids nei



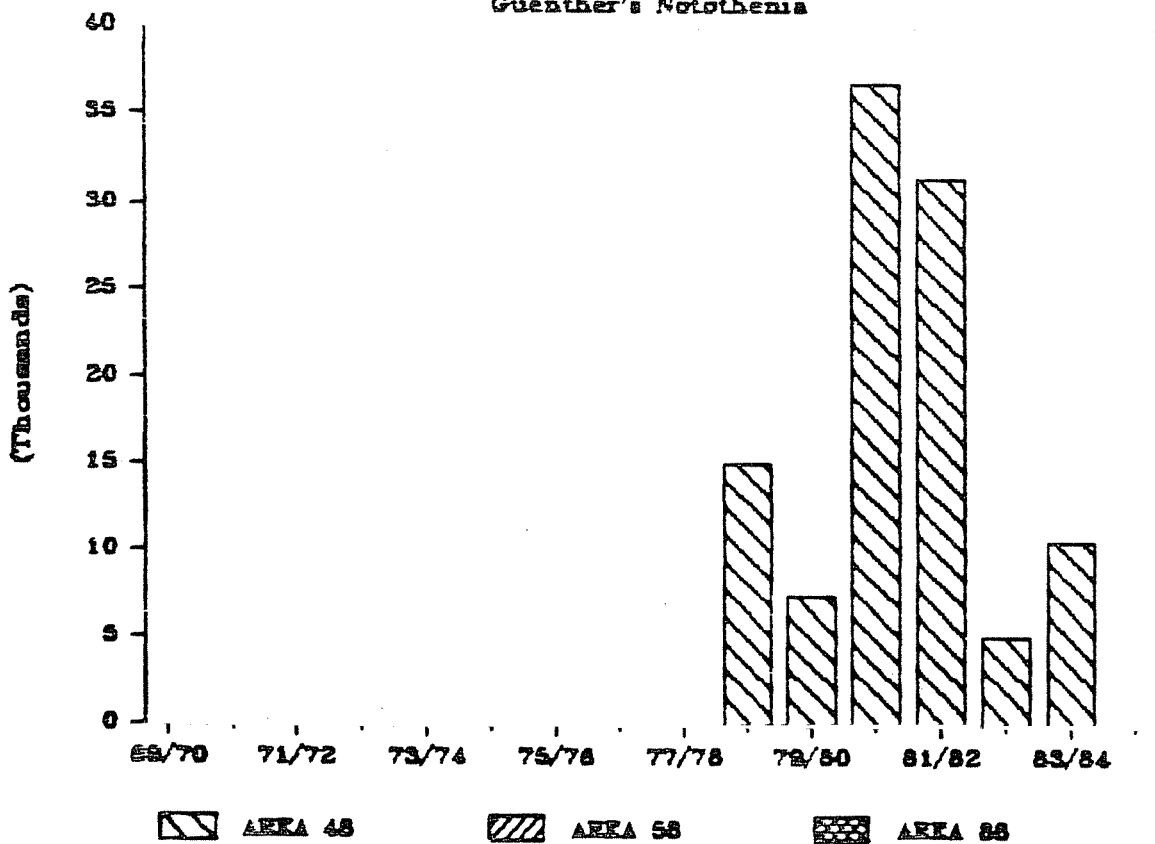
NOTOTHENIA GIBBERIFRONS

Bumphead Notothenia



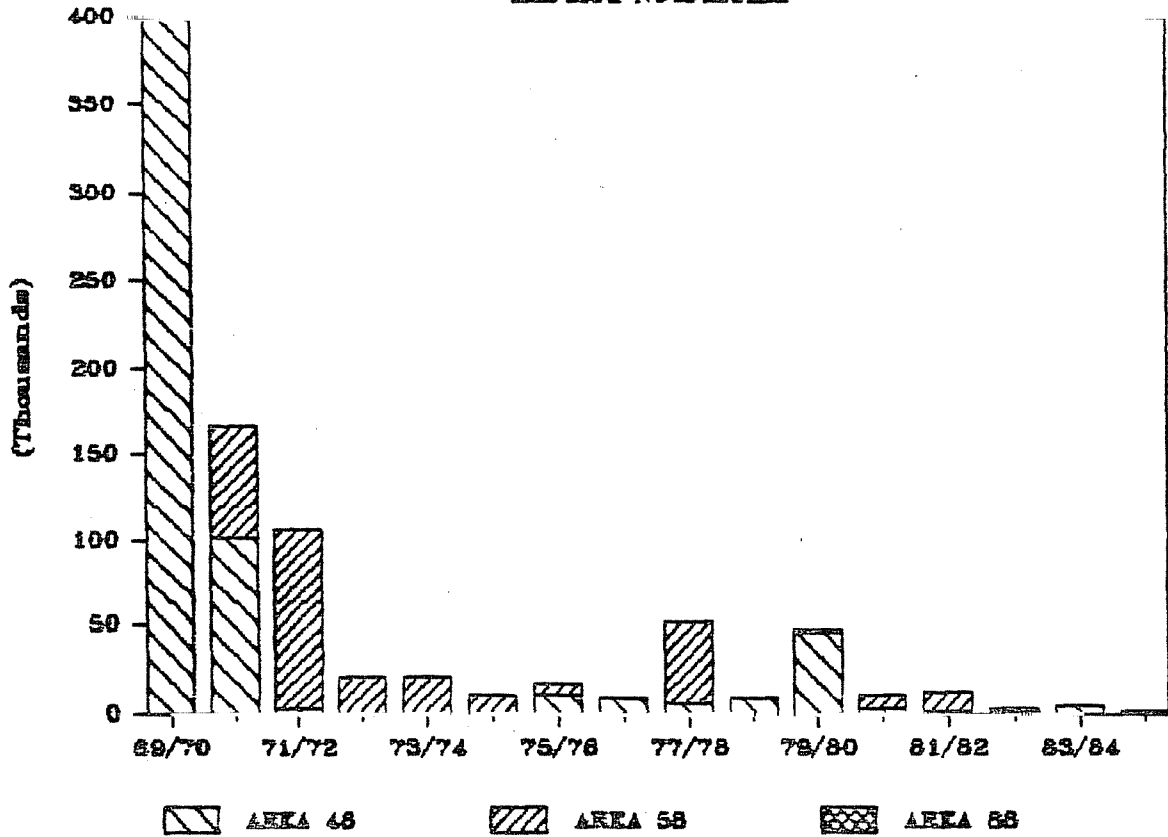
NOTOTHENIA GUENTHERI

Guenther's Notothenia



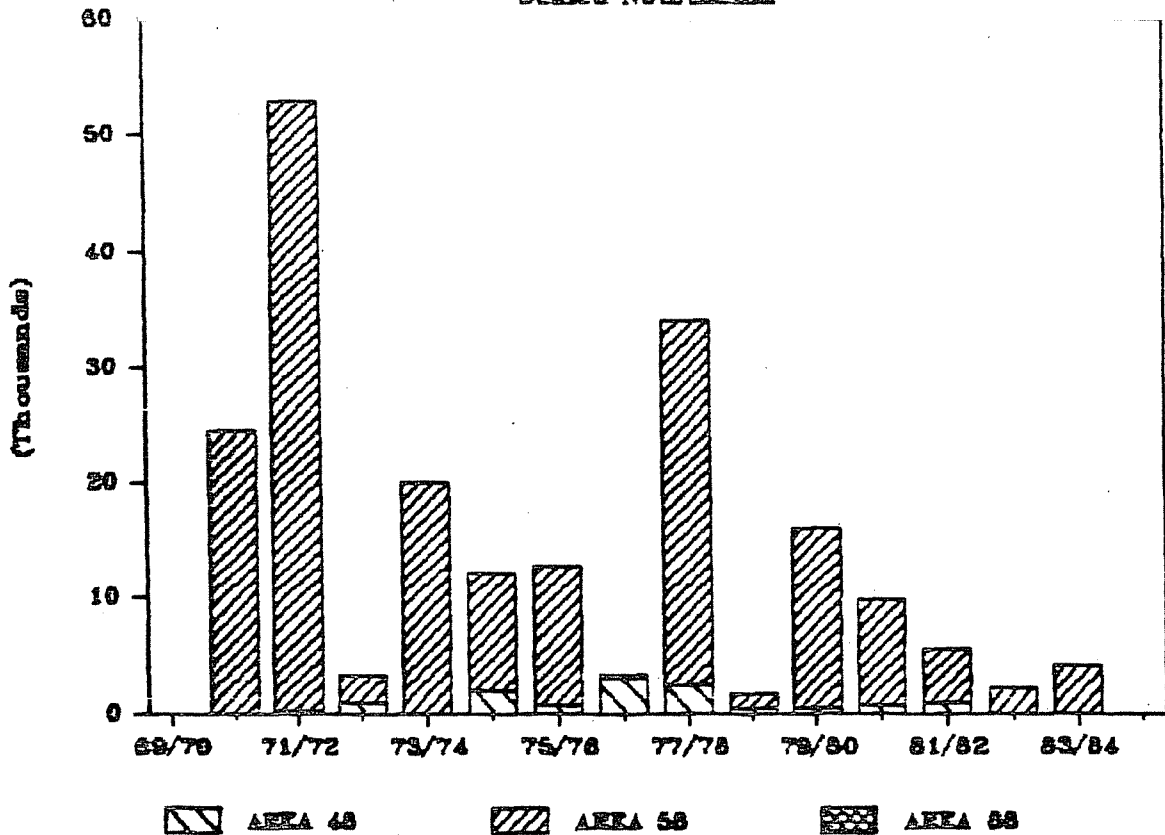
NOTOTHENIA ROSSII

Marbled Notothenia



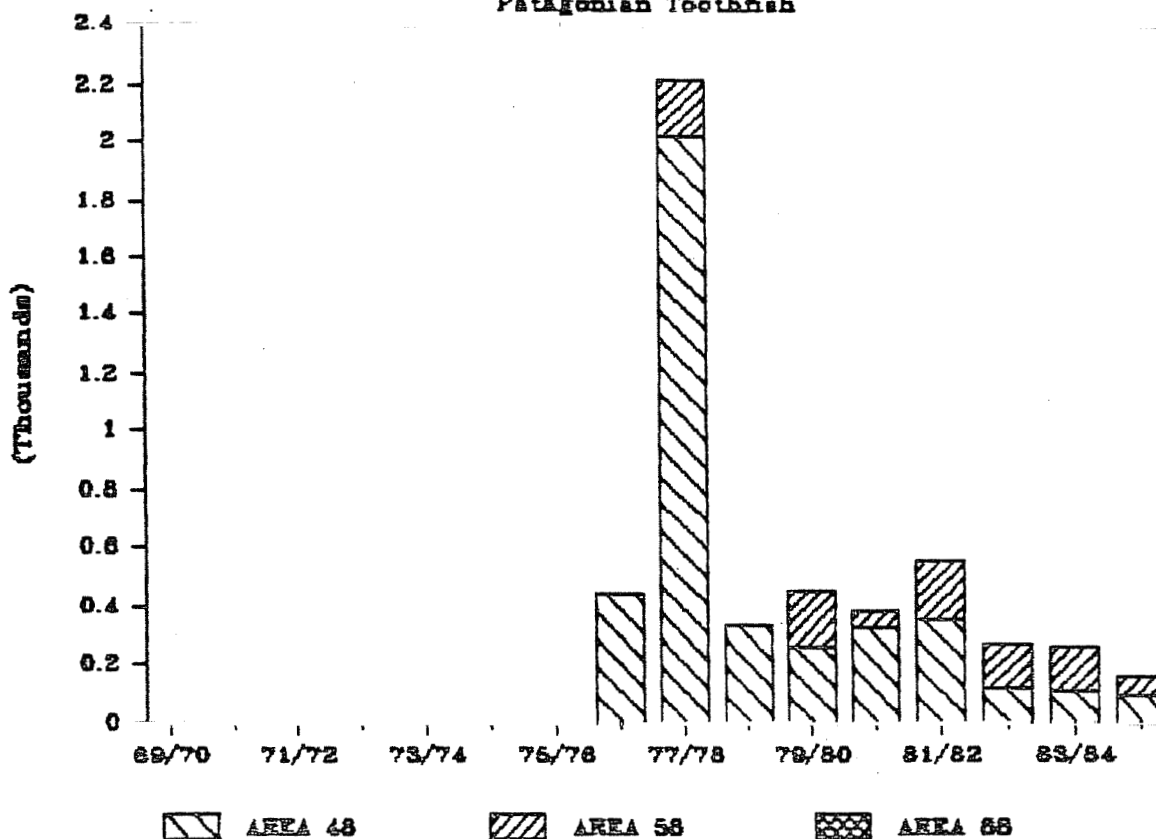
NOTOTHENIA SQUAMIFRONS

Scaled Notothenia



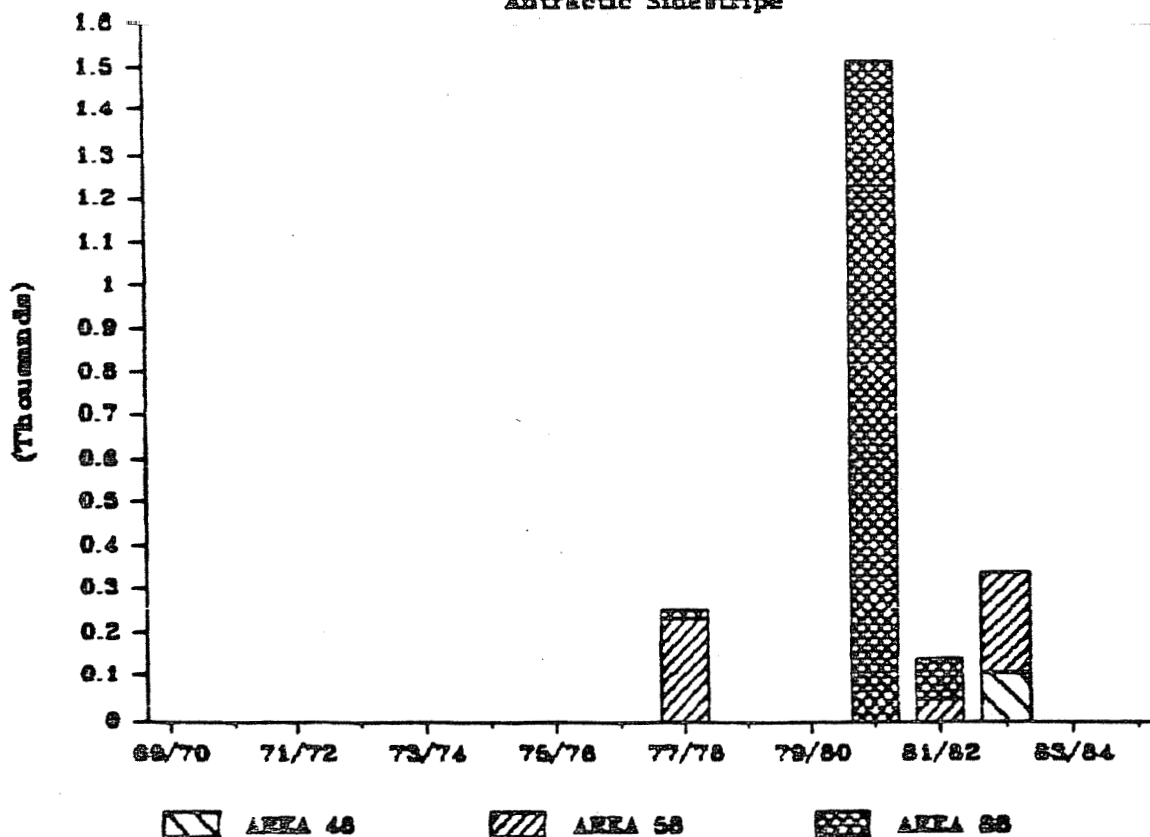
DISSOSTICHUS ELEGINOIDES

Patagonian Toothfish



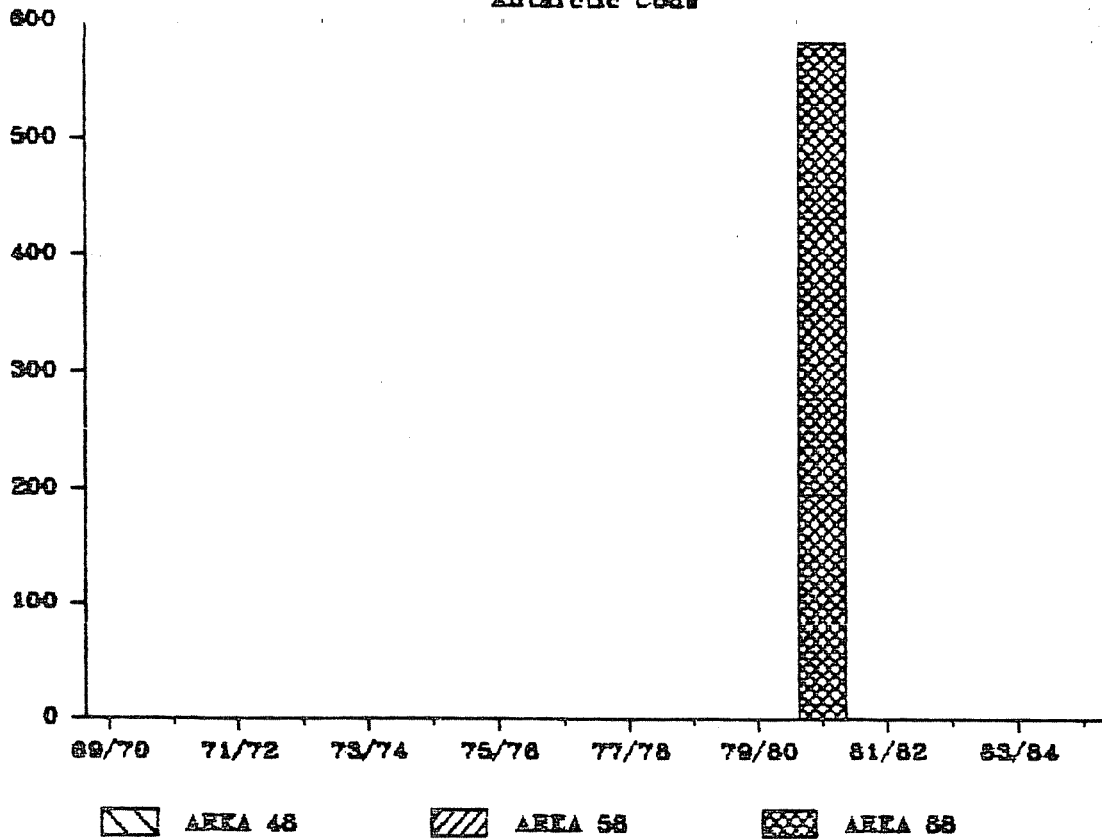
PLEURAGRAMMA ANTARCTICUM

Antarctic Sidestripe



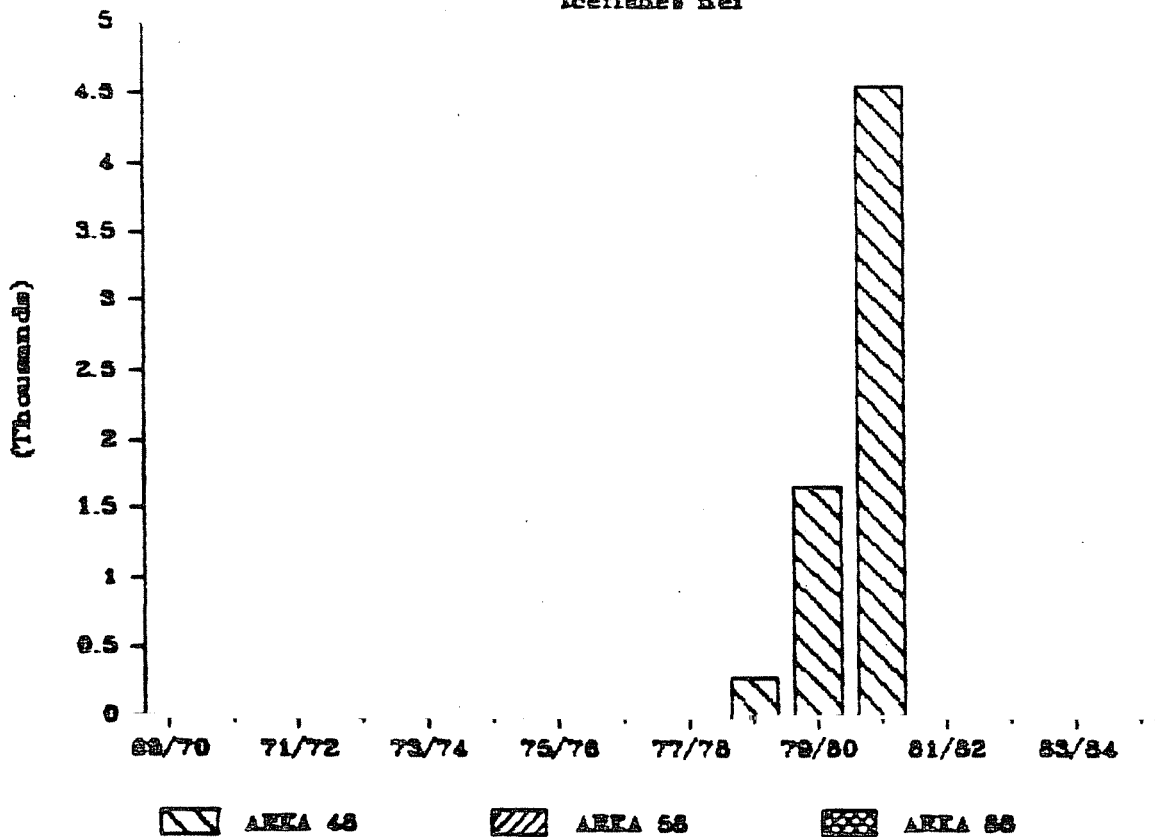
TREMATOMUS SPP.

Antarctic Cods



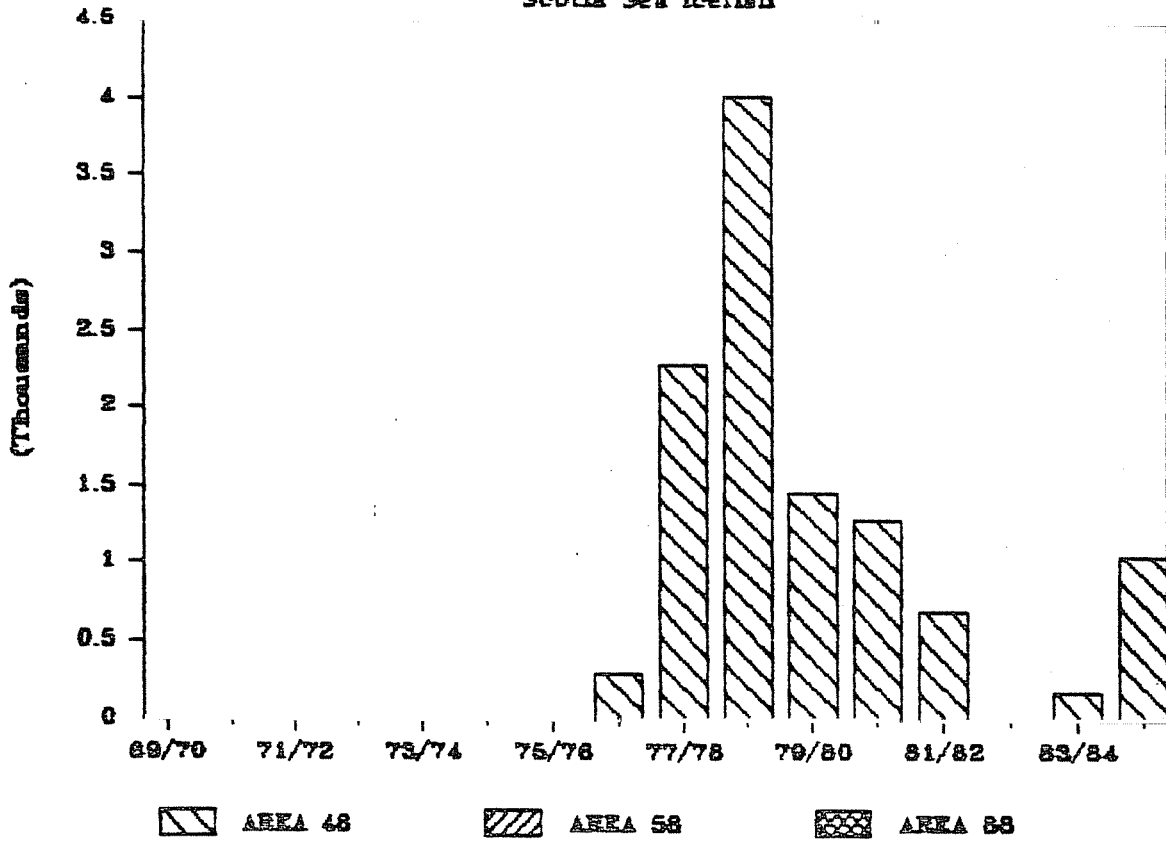
CHANNICHTHYIDAE nei

Icefishes nei



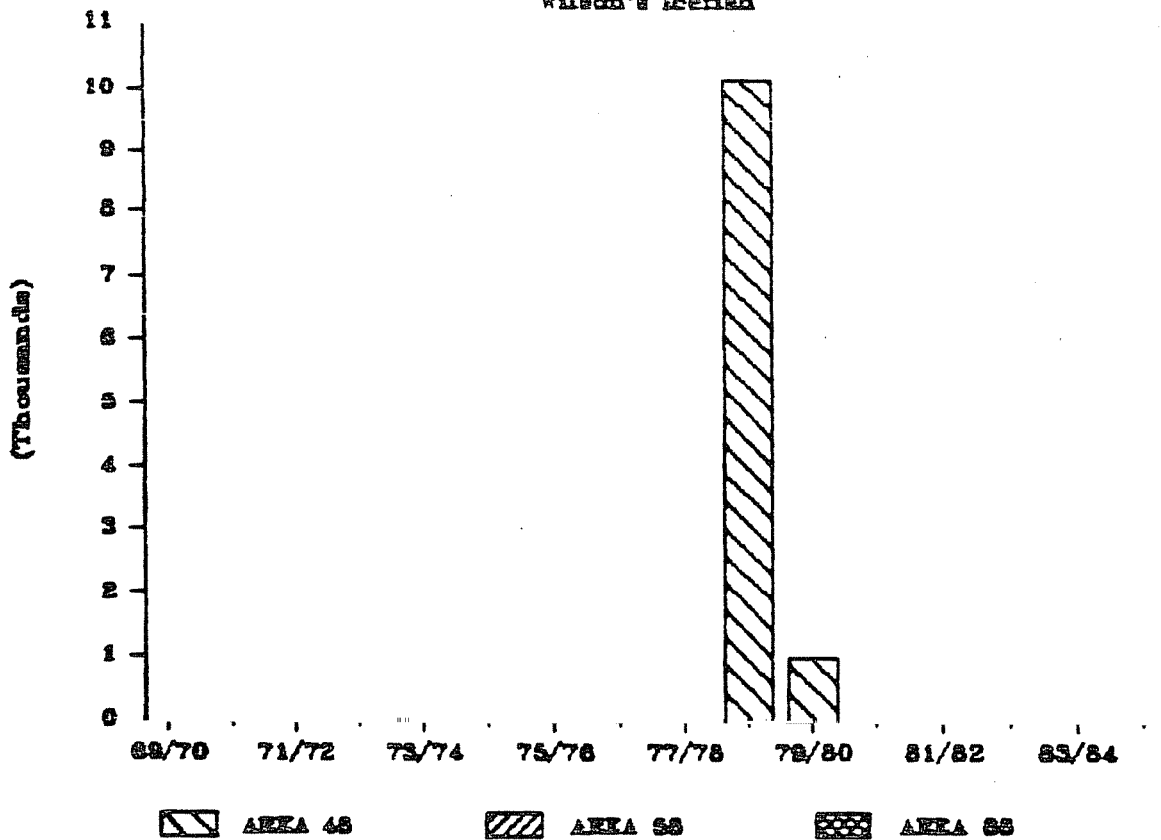
CHAENOCEPHALUS ACERATUS

Scotia Sea Icefish



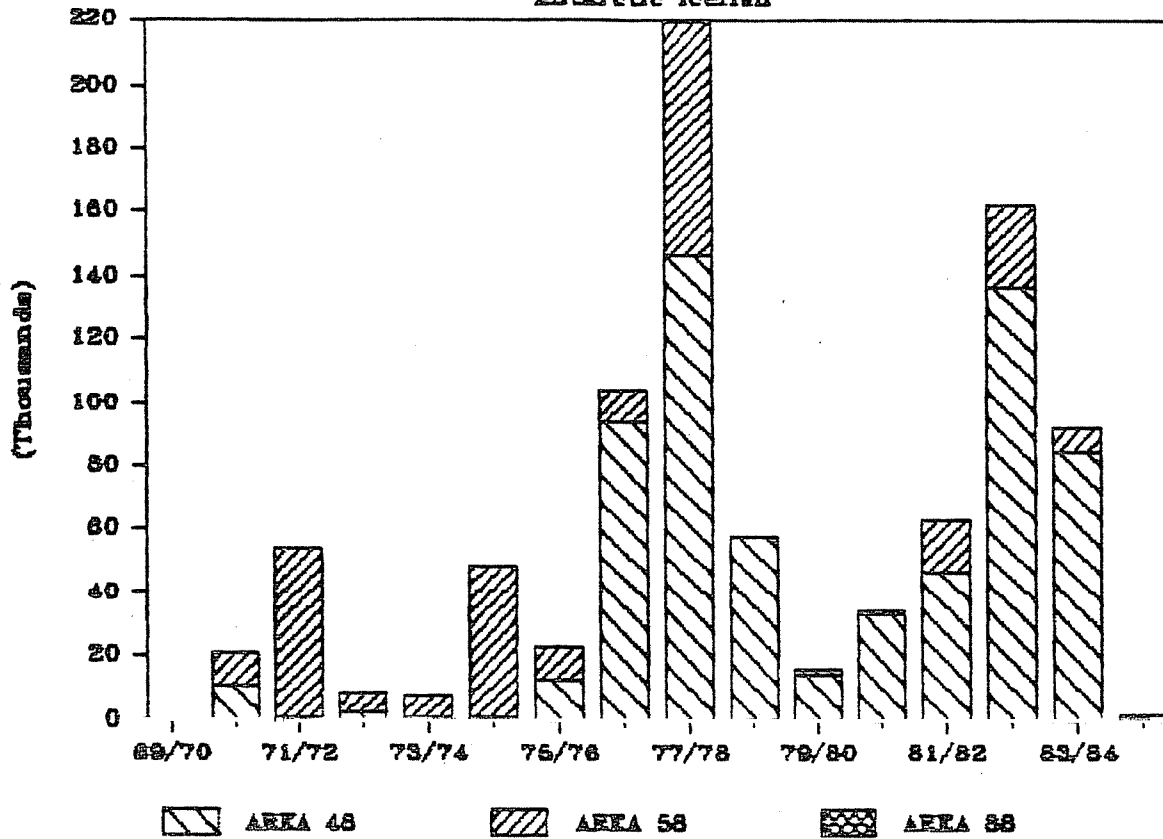
CHAENODRACO WILSONI

Wilson's Icefish



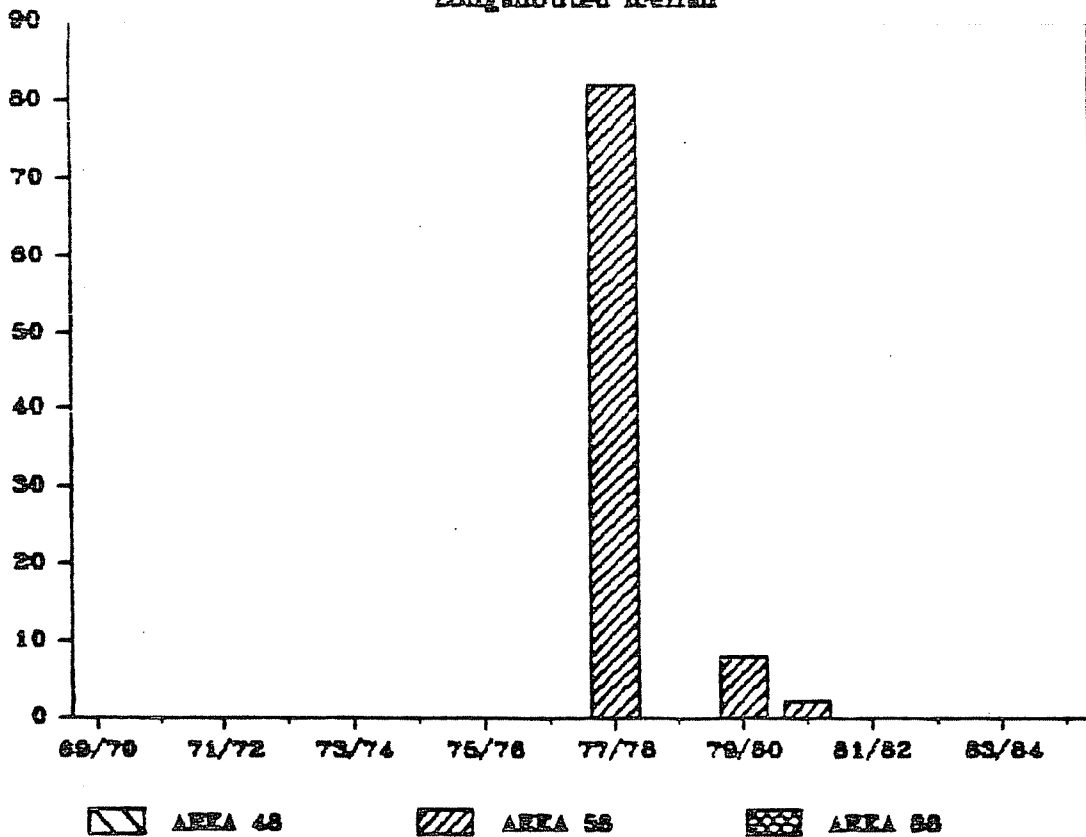
CHAMPSOCEPHALUS GUNNARI

Antarctic Icefish



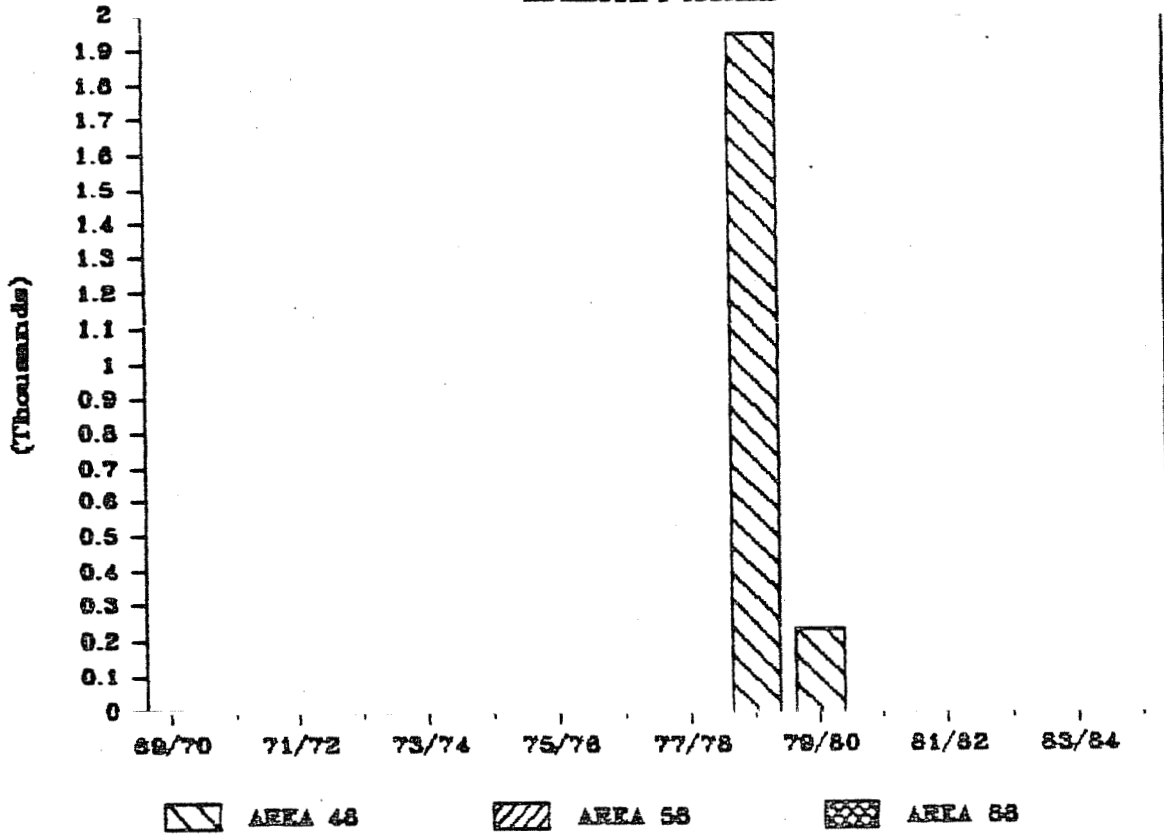
CHANNICHTHYS RHINOCERATUS

Longsnouted Icefish



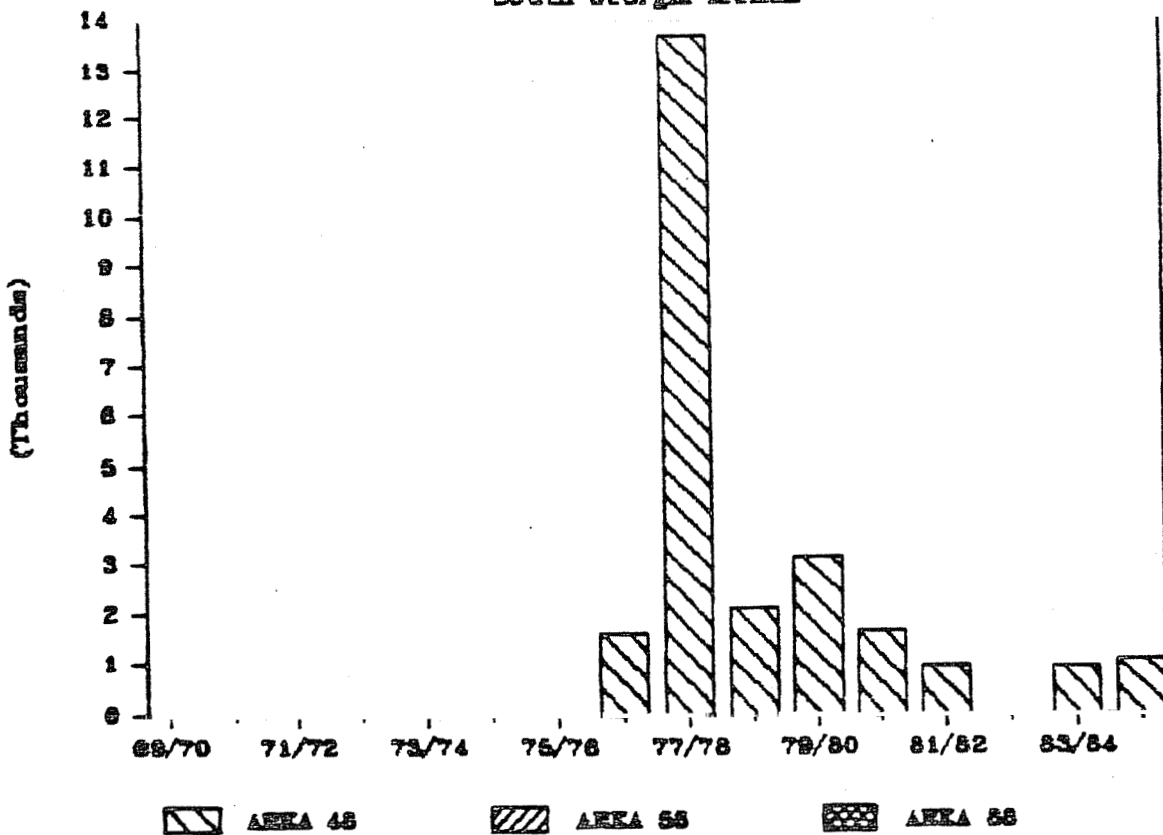
CHIONODRACO RASTROSPINOSUS

Kathleen's Icefish



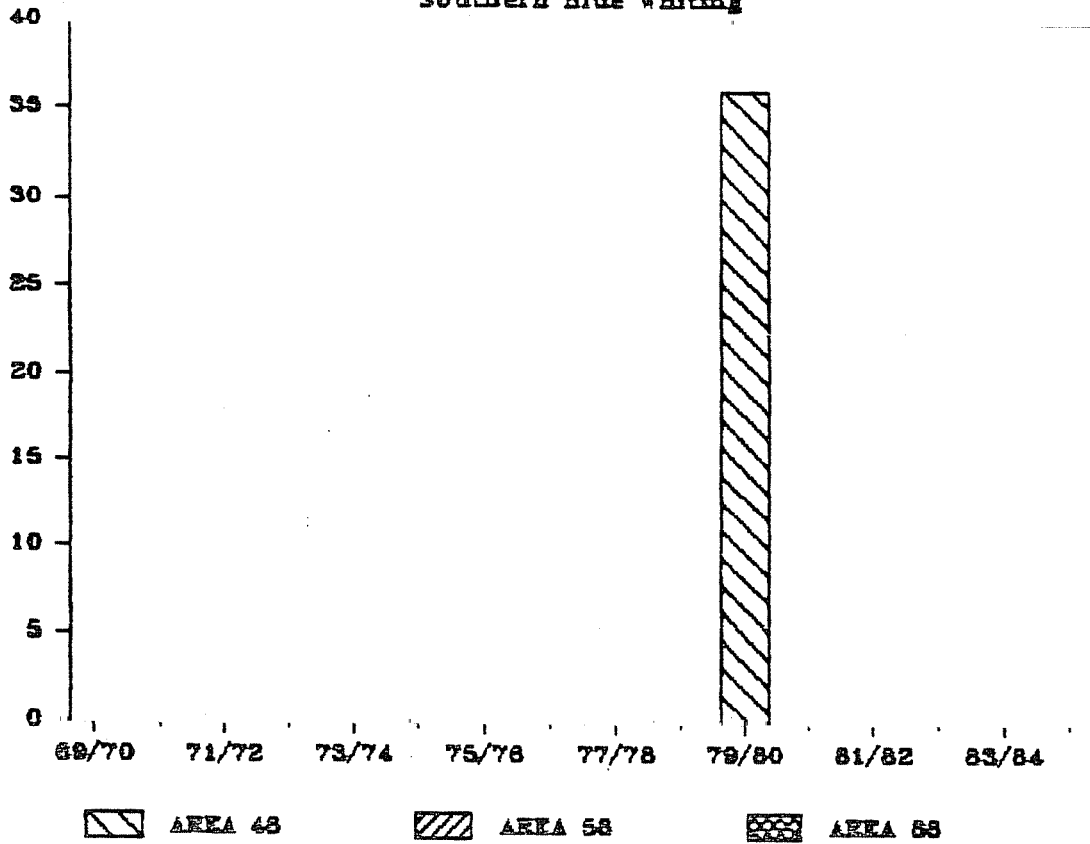
PSEUDOCOAENICHTHYS GEORGIANUS

South Georgia Icefish



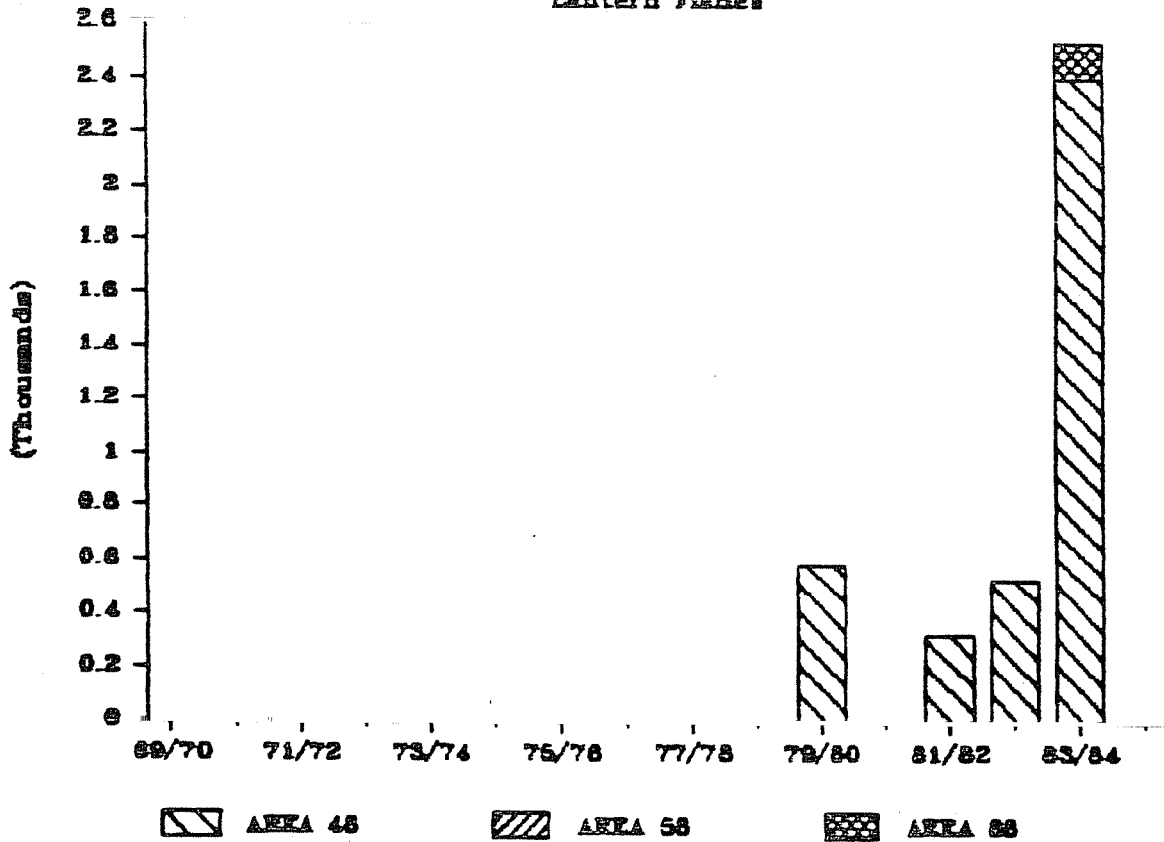
MICROMESISTIUS AUSTRALIS

Southern Blue Whiting



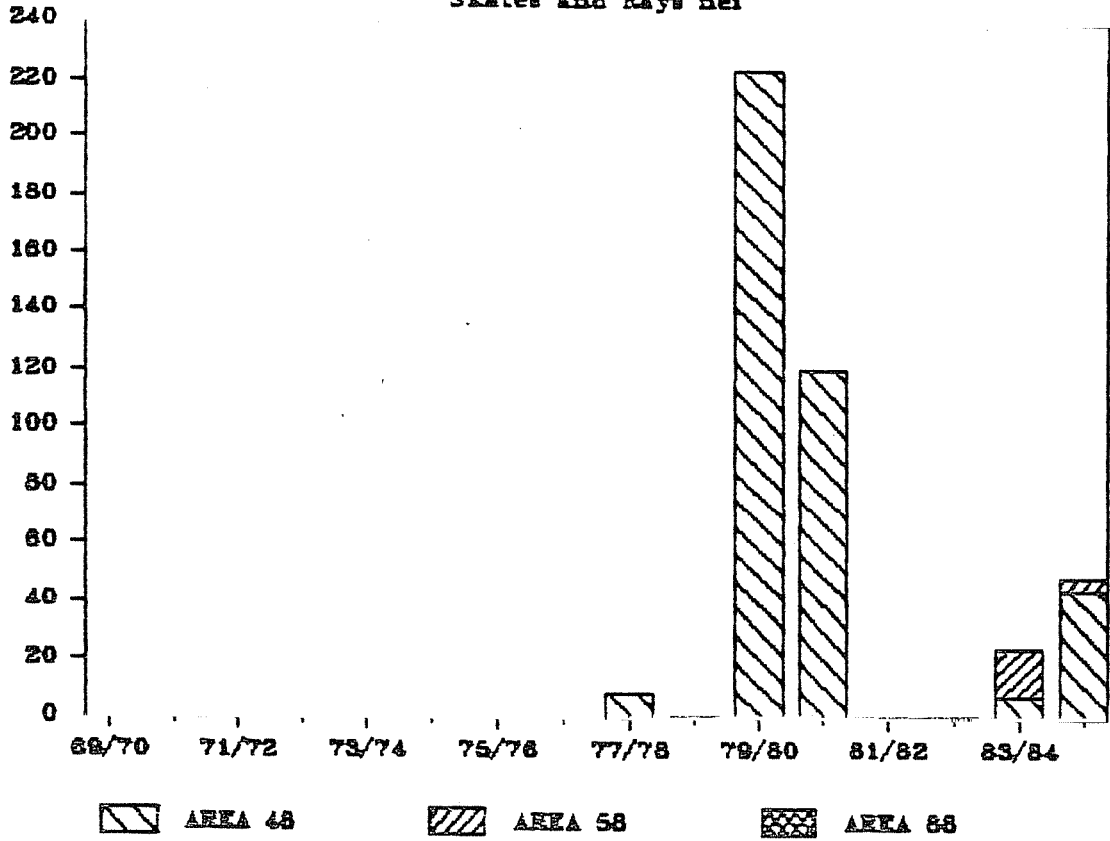
MYCTOPHIDAE

Lantern Fishes



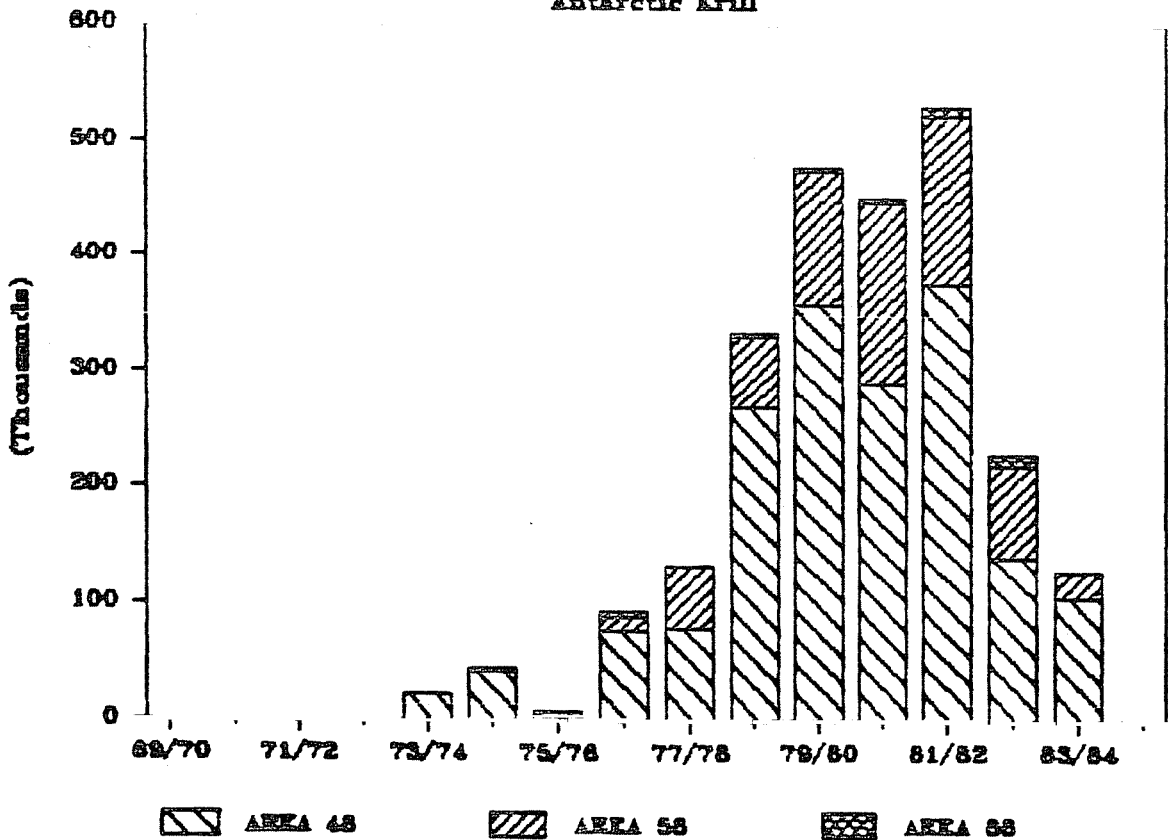
RAJIFORMES

Skates and Rays nei



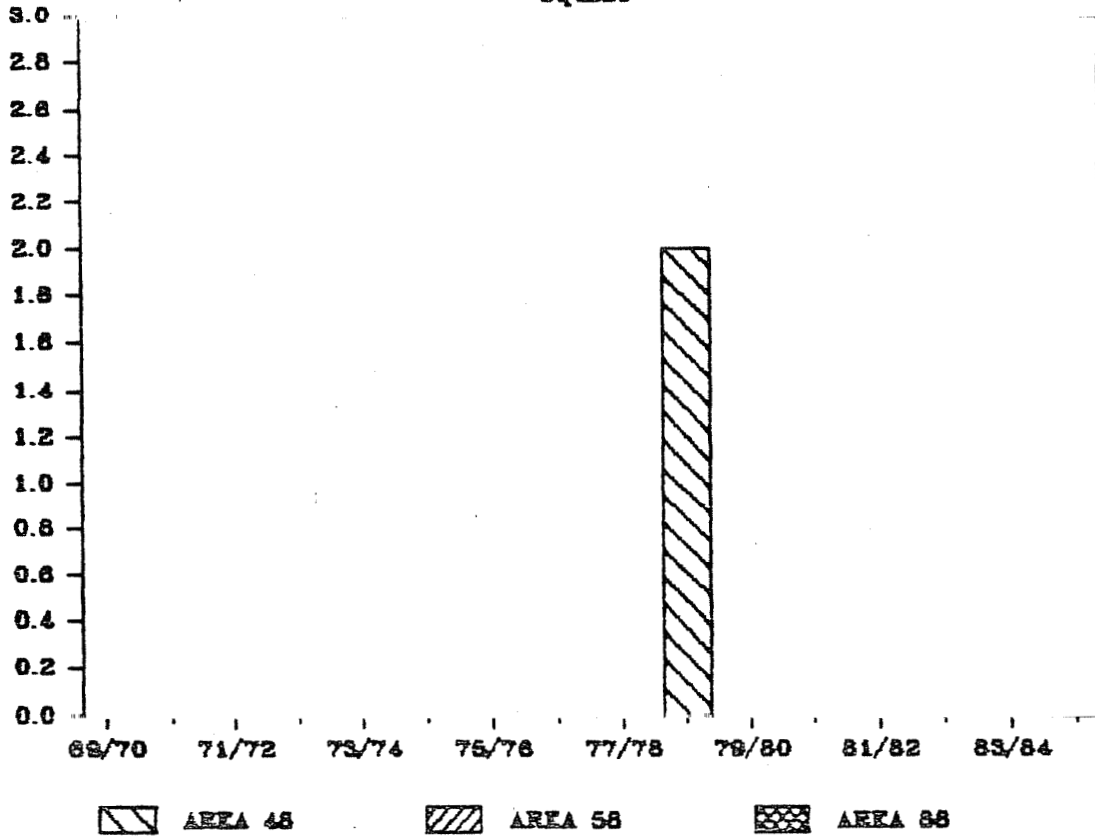
EUPHAUSIA SUPERBA

Antarctic Krill



LOLIGINIDAE

Squids



Fecha de Imprenta es el 25 de set. 85

Cuadro 11

STAT8A10

Fuentes de los Datos STATLANT 08A de CCAMLR

	69/70	70/71	71/72	72/73	73/74	74/75	75/76	76/77	77/78	78/79	79/80	80/81	81/82	82/83	83/84	84/85
Bulgaria									08A	08A	08A	-	-			
Chile	-	-	-	-	-	-	08A	08A	-	-	-	-	-	08A	08A	n/r
Francia	-	-	-	-	-	-	-	-	-	-	08A	08A	08A	08A	08A	08A
RDA	-	-	-	-	-	-	-	***	08A	08A	08A	08A	-	-	-	08A
Japón	-	-	-	08A	08A	08A	08A	08A	08A	08A	08A	08A	08A	08A	08A	n/r
Corea	-	-	-	-	-	-	-	-	-	08A	-	-	08A	08A	***	n/r
Polonia	-	-	-	-	-	-	-	08A	08A	08A	08A	08A	08A	08A	08A	08A
URSS	***	***	***	***	***	***	***	***	***	08A	08A	08A	08A	08A	08A	n/r

- 08A : Los formularios STATLANT 08A han sido adquiridos por la Secretaría de CCAMLR para estos años.
- : Durante estos años no se efectuaron ningunas operaciones comerciales (cero captura).
- n/r : Aún no se han recibido.
- *** : Los datos para estos años se basan en informes ad hoc, o en los Anuarios de Estadísticas de Pesquerías de la FAO.

STAT8B12

Fuentes de los Datos STATLANT 08B de CCAMLR

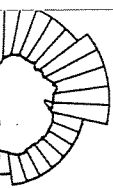
	69/70	70/71	71/72	72/73	73/74	74/75	75/76	76/77	77/78	78/79	79/80	80/81	81/82	82/83	83/84	84/85
Bulgaria									08B	08B	08B	-	-			
Chile	-	-	-	-	-	-	08B	08B	-	-	-	-	-	08B	08B	n/r
Francia	-	-	-	-	-	-	-	-	-	-	08B	08B	08B	08B	08B	08B
RDA	-	-	-	-	-	-	-	n/r	n/r	n/r	n/r	n/r	-	-	-	08B
Japón	-	-	-	08B	08B	08B	08B	08B	08B	08B	08B	08B	08B	08B	08B	n/r
Corea	-	-	-	-	-	-	-	-	-	08B	-	-	08B	08B	n/r	n/r
Polonia	-	-	-	-	-	-	-	08B	08B	08B	08B	08B	08B	08B	08B	08B
URSS	n/r	n/r	n/r	n/r	n/r	n/r	n/r	n/r	n/r	08B	n/r	n/r	n/r	08B	08B	n/r

- 08B : Los formularios STATLANT 08B han sido adquiridos por la Secretaría de CCAMLR para estos años.
- : Durante estos años no se efectuaron ningunas operaciones comerciales (cero esfuerzo).
- n/r : Aún no se han recibido, derivados en lo posible de los datos 08A disponibles.

Cuadro 12

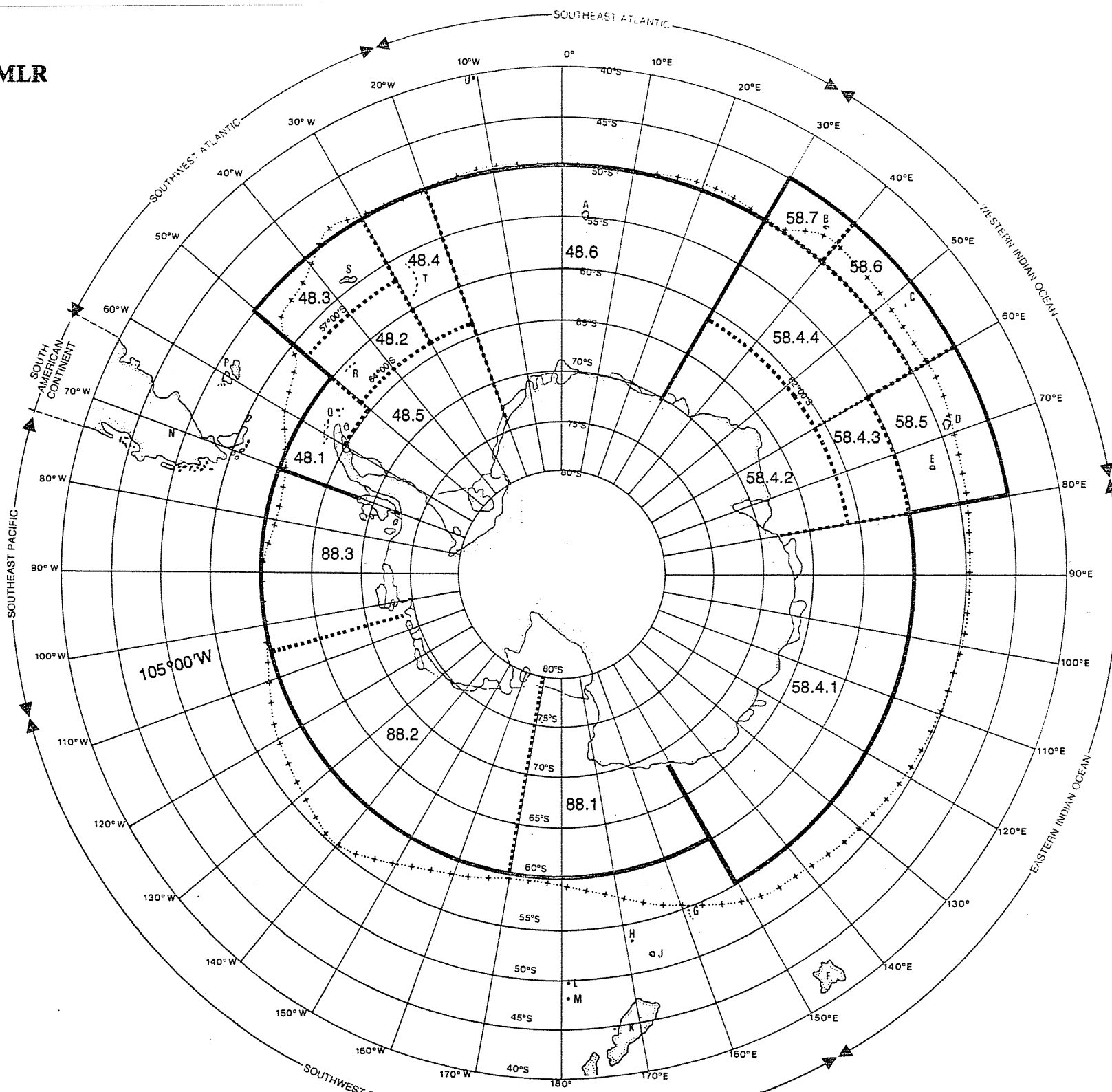
CODIGOS DE IDENTIFICACION DE PAISES

CID	NOMBRE COMPLETO DEL PAIS
ARG	Argentina
AUS	Australia
BGR	Bulgaria
CHL	Chile
FRA	Francia
DDR	República Democrática Alemana
DEU	Alemania, República Federal de
JPN	Japón
KOR	Corea
NZL	Nueva Zelanda
NOR	Noruega
POL	Polonia
ZAF	Sudáfrica
SUN	Unión de Repúblicas Socialistas Soviéticas
GBR	Reino Unido de Gran Bretaña e Irlanda del Norte
USA	Estados Unidos de América.



CCAMLR

ies of the
al Reporting
the
n Ocean



LEGEND

- A Bouvet Island
- B Prince Edward and Marion Islands
- C Crozet Islands
- D Kerguelen Islands
- E McDonald and Heard Islands
- F Tasmania
- G Macquarie Islands
- H Campbell Island
- J Auckland Islands
- K South Island
- L Antipodes Islands
- M Bounty Islands
- N South America
- P Falkland Islands (Malvinas)
- O South Shetland Islands
- R South Orkney Islands
- S South Georgia
- T South Sandwich Islands
- U Gough Island

STATISTICAL AREA
STATISTICAL SUBAREA
ARCTIC CONVERGENCE
CONTINENT, ISLAND

NOMBRES DE LAS PRINCIPALES AREAS, SUBAREAS Y DIVISIONES DE PESCA ANTARTICAS

AREA/SUBAREA/DIVISION		NOMBRE
Área	48	Atlántico Antártico
Subárea	48.1	Subárea Peninsular
Subárea	48.2	Subárea de las Orcadas del Sur
Subárea	48.3	Subárea de Georgia del Sur
Subárea	48.4	Subárea de Sandwich del Sur
Subárea	48.5	Subárea de Weddell
Subárea	48.6	Subárea de Bouvet
Area	58	Océano Indico Antártico
Subárea	58.4	Subárea Enderby-Wilkes
División	58.4.1	División Una Enderby-Wilkes
División	58.4.2	División Dos Enderby-Wilkes
División	58.4.3	División Tres Enderby-Wilkes
División	58.4.4	División Cuatro Enderby-Wilkes
Subárea	58.5	Subárea de las Kerguelen
Subárea	58.6	Subárea de Crozet
Subárea	58.7	Subárea de Eduardo y Marion
Area	88	Pacífico Antártico
Subárea	88.1	Mar de Ross, Subárea Oriental
Subárea	88.2	Mar de Ross, Subárea Occidental
Subárea	88.3	Subárea del Mar de Amundsen