

**МЕРА ПО СОХРАНЕНИЮ 82/XIX**  
**Охрана участка СЕМР «Мыс Ширрефф»**

1. Комиссия отметила, что на мысе Ширрефф и островах Сан-Тельмо, о-в Ливингстон, Южные Шетландские острова, проводятся и запланированы к проведению долгосрочные исследования в рамках Программы АНТКОМа по мониторингу экосистемы (СЕМР). Понимая, что на этих исследованиях может сказаться случайное или намеренное вмешательство, Комиссия выразила желание, чтобы этому участку СЕМР, научным исследованиям и имеющимся там антарктическим морским живым ресурсам был обеспечен режим охраны.
2. В связи с этим Комиссия считает уместным обеспечить охрану участку СЕМР «мыс Ширрефф», как это определено в плане управления для мыса Ширрефф.
3. От стран-членов требуется соблюдение положений плана управления участком СЕМР «Мыс Ширрефф», который приводится в Приложении 82/А.
4. В соответствии со Статьей X Комиссия привлечет к данной мере по сохранению внимание каждого не являющегося Стороной Конвенции государства, чьи граждане или суда находятся в зоне действия Конвенции.

**ПЛАН ОБЕСПЕЧЕНИЯ ОХРАНЫ МЫСА ШИРРЕФФ И  
ОСТРОВОВ САН-ТЕЛЬМО, ЮЖНЫЕ ШЕТЛАНДСКИЕ ОСТРОВА,  
В КАЧЕСТВЕ УЧАСТКА, ВКЛЮЧЕННОГО В  
ПРОГРАММУ АНТКОМА ПО МОНИТОРИНГУ ЭКОСИСТЕМЫ<sup>1</sup>**

**А. ГЕОГРАФИЧЕСКАЯ ИНФОРМАЦИЯ**

**1. Описание участка:**

- (a) Географические координаты. Мыс Ширрефф – низменный, свободный ото льда полуостров, расположенный в западной части северного побережья о-ва Ливингстон, Южные Шетландские о-ва, его местоположение – 62°29' ю.ш., 60°47' з.д., между заливами Барклай и Хиро. Остров Сан-Тельмо – самый крупный из небольшой группы свободных ото льда скальных островков, приблизительно в 2 км к западу от мыса Ширрефф.
- (b) Топографические особенности. Протяженность мыса Ширрефф с севера на юг – 3 км, а с востока на запад – 0.5-1.2 км. Он характеризуется множеством фиордов, бухт и скал. Его южная оконечность окружена барьером вечного ледникового льда, который расположен в самой узкой части мыса. В основном мыс представляет собой обширную скальную платформу на 46-53 м над уровнем моря, подстилающая порода покрыта выветренными скальными породами и ледниковыми отложениями. На восточной части подошвы мыса расположены две отмели общей длиной приблизительно 600 м. Первая из них – галечная, а вторая – песчаная. Выше расположена покрытая мхами и лишайниками возвышенная отмель, которую пересекают ручья, образующиеся тающим выше снегом. Край мыса представляет собой скальный барьер длиной в 150 м. Западная часть образована 10-15-метровыми скалами, идущими почти вплотную вдоль обнаженного побережья, на котором имеется несколько защищенных отмелей. Вблизи южной подошвы мыса, в западной части расположена небольшая песчаная отмель протяженностью приблизительно в 50 м.
- Острова Сан-Тельмо расположены примерно в 2 км к западу от мыса Ширрефф, и представляют собой группу свободных ото льда скалистых островков. На южной оконечности восточного побережья о-ва Сан-Тельмо (самого крупного из группы) имеется песчано-галечная отмель (60 м), отделенная от северной песчаной отмели (120 м) двумя скалами неправильной формы (45 м) и узкими отмелями.
- (c) Пограничные отметки. Границы охраняемой зоны участка «Мыс Ширрефф», охраняемого в рамках Программы СЕМР, идентичны границам участка особого научного интереса (SSSI) №32, как это определено в рекомендации КСДА XV-7. К 1993 г. не имелось никаких установленным человеком пограничных отметок SSSI или охраняемых районов. Границы

---

<sup>1</sup> Как принято на совещании АНТКОМ-XVIII (пп. 9.5 и 9.6) и пересмотрено на совещании АНТКОМ-XIX (пп. 9.9).

участка определяются топографическими особенностями (т.е. береговой линией, краем ледника), описанными в Разделе А.1(d).

- (d) Топографические особенности, определяющие участок. Участок «Мыс Ширрефф», охраняемый в рамках Программы СЕМР, включает всю площадь полуострова мыса Ширрефф к северу от краевого выступа ледника, а также большинство островов группы Сан-Тельмо. В контексте охраняемого участка СЕМР, под «всей площадью» мыса Ширрефф и о-вов Сан-Тельмо понимается любая грунтовая или скальная поверхность, обнажающаяся при среднем отливе в пределах района, указанного на карте (рис. 3).
- (e) Точки доступа. На часть участка СЕМР, где расположен мыс Ширрефф, вход разрешается в любой точке, где на берегу или вблизи него не имеется гнездовой морских птиц или лежбищ ластоногих. Доступ на остров группы Сан-Тельмо не ограничивается, но должен осуществляться на наименее населенных участках и должен сопровождаться только минимальным вмешательством в жизнь фауны. При входе на участок в целях иных, нежели цели Программы СЕМР, следует избегать нарушения покоя ластоногих и морских птиц (см. разделы D.1 и D.2). В большинстве случаев рекомендуется осуществлять вход на участок на лодках и вертолетах. Рекомендуются следующие четыре участка для посадки вертолета: (i) на южной равнине Плайа-Ямана, расположенной на юго-западном побережье мыса; (ii) на западном побережье мыса – на верхней площадке Гавиота-Хилл (10 x 20 м), рядом с памятником в честь офицеров и экипажа испанского судна *San Telmo*; (iii) на широкой равнине Пасо-Анчо, находящейся к востоку от Кондор-Хилл; и (iv) на верхней площадке Кондор-Хилл. Для высадки на берег с лодок рекомендуются следующие точки: (i) северная оконечность отмели Хаф-Мун, на восточном берегу мыса; (ii) на восточном берегу, в 300 м к северу от Эль-Мирадора имеется глубокий канал, где можно без труда высадиться, и (iii) северная оконечность Плайа-Ямана, на западном берегу мыса (во время прилива). На острове нет точек, подходящих для посадки самолетов.
- (f) Пешеходные тропы и дороги для транспорта. Суда, вертолеты, самолеты и наземный транспорт не должны заходить на этот участок, за исключением случаев выполнения работы, непосредственно связанной с санкционированными научно-исследовательскими операциями. Во время этих операций суда и вертолеты должны придерживаться таких маршрутов, при которых обеспечивается избежание или сведение к минимуму нарушения покоя ластоногих или морских птиц. Не следует пользоваться наземным транспортом за исключением транспортировки необходимого оборудования и прочего в лагерь и из него. Запрещается пеший проход через районы естественного обитания фауны, особенно в сезон размножения; также запрещается наносить вред любой фауне и флоре, за исключением случаев, когда это необходимо для проведения санкционированных научных исследований.

- (g) Предпочтительные якорные стоянки. Известно, что в районе мыса Ширрефф и о-вов Сан-Тельмо имеется множество мелей и остроконечных скал. Подробная батиметрическая карта №14301, изготовленная Servicio Hidrográfico y Oceanográfico de la Armada de Chile (SHOA, 1994), дает некоторое руководство, однако людям, не знакомым с местными условиями мыса Ширрефф, рекомендуется подходить к району с осторожностью. В прошлом использовались следующие три стоянки: (i) северо-западное побережье – между Пунта-Рапа-Нуи на мысе Ширрефф и северной оконечностью о-вов Сан-Тельмо; (ii) восточное побережье – 2.5 км к востоку от Эль-Мирадора (соблюдайте осторожность в связи с айсбергами, дрейфующими в этом районе); и (iii) южное побережье – примерно в 4 км от южного берега полуострова Байерс (в помощь работе с приземляющимися на судно вертолетами). Организации, ведущие на этом участке научные исследования по программе СЕМР, могут представить дополнительную навигационную информацию, относящуюся к рекомендуемым якорным стоянкам (см. Раздел E.2).
- (h) Местоположение строений в пределах участка. В течение южного лета 1991/92 г. Instituto Antártico Chileno (INACH) установил сооружение из стекловолокна в районе Эль-Мирадора, рассчитанное на 4 человек (неизвестный автор, 1992). Этот район находится на восточном берегу мыса, у подножья Кондор-Хилл (вблизи участка, где ранее находилось строение, сооруженное бывшим Советским Союзом). Этот участок был выбран в связи с его доступностью для вертолетов и судов, защищенностью от ветров, наличием воды и отсутствием колоний тюленей или птиц. В течение австралийского лета 1996/97 г. примерно в 50 м к югу от лагеря INACH был разбит полевой лагерь US AMLR, состоящий из 4 небольших деревянных сооружений (включая и нужник); все строения расположены в радиусе 3 м и соединены деревянными тропами. В феврале 1999 г. на северной оконечности мыса американская программа построила помещение для укрытия/наблюдения за птицами. Около полевого лагеря имеются остатки сооружения, использовавшегося в прошлом Советским Союзом, а также отдельные свидетельства того, что здесь был относящийся к XIX в. лагерь охотников на тюленей.
- (i) Районы участка, на которые распространяются ограничения на проведение работ. Меры по охране, указанные в Разделе D, относятся ко всем районам в пределах охраняемого в рамках Программы СЕМР участка «Мыс Ширрефф», как это определено в Разделе A.1(d).
- (j) Местоположение близлежащих укрытий и научных и исследовательских сооружений. Ближайшее к этому участку исследовательское сооружение – это находящаяся в ведении правительства Испании база «Хуан-Карлос I» (только в летнее время), Саус-Бей, о-в Ливингстон (62°40' ю.ш., 60°22' з.д.), приблизительно в 30 км к юго-востоку от мыса Ширрефф. Чилийская станция «Артуго Прат» находится на о-ве Гринвич (62°30' ю.ш., 59°41' з.д.) примерно в 56 км к северо-востоку от мыса Ширрефф. Большое количество научных и исследовательских сооружений (например, аргентинских, бразильских, чилийских, китайских, корейских, польских, российских, уругвайских) расположено на о-ве Кинг-Джордж, примерно в 100 км к

северу-востоку от мыса Ширрефф. Самым крупным из этих сооружений является находящаяся в ведении правительства Чили база «Presidente Eduardo Frei Montalva» (в прошлом также называвшаяся «Teniente Rodolfo Marsh Martin») на западной оконечности о-ва Кинг-Джордж (62°12' ю.ш., 58°55' з.д.).

- (к) Районы или участки, охраняемые в рамках Системы Договора об Антарктике. Мыс Ширрефф и о-ва Сан-Тельмо охраняются как участок особого научного интереса (№32) в рамках Системы Договора об Антарктике (см. Раздел А.1(с)). В рамках Системы Договора об Антарктике охраняется и ряд других участков или районов в пределах 100 км от мыса Ширрефф, а именно: SSSI №5, п-ов Фильдес (62°12' ю.ш., 58°59' з.д.); SSSI №6, п-ов Байерс (62°38' ю.ш., 61°05' з.д.); SSSI №35, о-в Ардли, залив Максвелл, о-в Кинг-Джордж (62°13' ю.ш., 58°56' з.д.); Морской SSSI №35, западная часть залива Брансфилд (63°20'–63°35' ю.ш., 61°45'–62°30' з.д.); и SPA №16, п-ов Коппермайн, о-в Роберт (62°23' ю.ш., 59°44' з.д.). Охраняемый в рамках Программы СЕМР участок «Острова Сил» (60°59'14" ю.ш., 55°23'04" з.д.) находится примерно в 325 км к северо-востоку от мыса Ширрефф.

## 2. Карты участка

- (а) На рис. 1 и 2 показано географическое положение мыса Ширрефф и о-вов Сан-Тельмо по отношению к основным окружающим объектам, включая Южные Шетландские о-ва и прилегающие акватории.
- (б) На рис. 3 указаны границы участка, и представлена информация о конкретных участках в районе мыса Ширрефф и о-вов Сан-Тельмо, включая предпочтительные якорные стоянки.

## В. БИОЛОГИЧЕСКИЕ ХАРАКТЕРИСТИКИ

1. Суша. Не имеется информации по биологии почвы мыса Ширрефф, но вполне вероятно, что здесь встречаются типы растений и беспозвоночных, подобные таковым в других точках Южных Шетландских о-вов (см., например, Lindsey, 1971; Allison and Smith, 1973; Smith, 1984; Sömme, 1985). На наиболее высоких геологических платформах имеется умеренный лишайниковый покров (например, *Polytrichum alpestre*, *Usnea fasciata*). В некоторых долинах имеются пятна мха и травы (например, *Deschampsia antarctica*).
2. Внутренние воды. На мысе Ширрефф имеется несколько сезонных прудов и ручьев. Появляются они при таянии снега, в основном в январе и феврале. Единственным постоянным водоемом на этом мысе является озеро Хидден, расположенное в месте соединения склонов трех холмов – Эль-Токи, Пэуенче и Аймара. Вытекающая из этого озера вода поддерживает рост мохового покрова вдоль северо-восточного и юго-западного склонов. С юго-западного склона ручей течет по направлению к западному берегу в районе Плайя-Ямана. Глубина озера оценивается в 2-3 метра, длина озера – приблизительно 12 м при самом высоком уровне воды. После февраля это озеро существенно уменьшается в

размерах (Torres, 1995). Не имеется сведений о наличии на о-вах Сан-Тельмо озер или сезонных прудов сколько-нибудь существенного размера.

3. Море. Исследовательских работ по литоральным сообществам не проводилось. В литоральной зоне присутствует много макроводорослей. Распространенным является блюдечко *Nacella concinna*, – как и в других точках Южных Шетландских о-вов.
4. Морские птицы. По сообщениям, в январе 1958 г. было 2000 пар антарктических пингвинов (*Pygoscelis antarctica*) и 200–500 пар папуасских пингвинов (*P. papua*) (Croxall and Kirkwood, 1979). В 1981 г. в двух точно не определенных колониях пингвинов имелось соответственно 4328 и 1686 особей (Sallaberry and Schlatter, 1983). Проведенный в январе 1987 г. учет численности дал величину в 20 800 взрослых особей антарктических пингвинов и 750 взрослых особей папуасских пингвинов (Shuford and Spear, 1987). В 1996/97 г. Hucke-Gaete et al. (1997a) обнаружили 31 колонию размножающихся особей обоих видов и сообщили об оценках 6907 размножающихся пар антарктических пингвинов и 682 – папуасских пингвинов. Результаты учета численности птенцов, проведенного в начале февраля того же года, дали 8802 антарктического пингвина и 825 папуасских пингвинов. Первый из серии проводимых АНТКОМом учетов численности колоний на мысе Ширрефф, проведенный 3 декабря 1997 г. зарегистрировал 7617 и 810 размножающихся пар соответственно антарктических и папуасских пингвинов (Martin, 1998). Также есть данные о том, что на этом мысе гнездятся доминиканские чайки (*Larus dominicanus*), коричневые поморники (*Catharacta lönnbergi*), антарктические крачки (*Sterna vittata*), голубоглазые бакланы (*Phalacrocorax atriceps*), капские голуби (*Daption capense*), малая вильсонова качурка (*Oceanites oceanicus*) и чернобрюхая качурка (*Fregetta tropica*). В течение южного лета регулярно прилетают гигантские буревестники (*Macronectes giganteus*) (Torres, 1995).
5. Ластоногие. В настоящее время мыс Ширрефф – это местонахождение самой большой из известных размножающихся колоний южного морского котика (*Arctocephalus gazella*) на Южных Шетландских о-вах. В работе О'Гормана (1961) имеются первые записи о появлении морских котиков в послеэксплуатационный период – в середине февраля 1958 года было замечено 27 неразмножающихся взрослых особей. В течение последних 30 лет колония продолжала увеличиваться в размерах (Aguayo and Torres, 1968, 1993; Bengtson et al., 1990, Torres, 1995; Hucke-Gaete et al., 1999). Начатые в 1991/92 г. учеты численности, проводимые учеными INACH, показали, что рождаемость щенков увеличивалась каждый год, за исключением 1997/98 г., когда на всем SSSI наблюдалось 14%-ное сокращение. За период 1965/66–1998/99 гг. отмечен 19.8%-ный рост популяции. Однако с 1992/93 по 1998/99 г. коэффициент роста снизился до около 7% в год, и по результатам последнего учета в 1998/99 г. на мысе Ширрефф родилось 5497 щенков и на о-вах Сан-Тельмо – 3027 (Hucke-Gaete et al., 1999). На мысе также наблюдались неразмножающиеся субантарктические морские слоны (*Mirounga leonina*), тюлени Уэдделла (*Leptonychotes weddelli*), морские леопарды (*Hydrurga leptonyx*) и тюлени-крабоеды (*Lobodon carcinophagus*) (О'Горман, 1961; Aguayo and Torres, 1967; Bengtson et al., 1990; Torres et al., 1998). Кроме этого, наблюдения останков

щенков указывают на участки размножения южных морских слонов (Torres, 1995).

### С. ИССЛЕДОВАНИЯ ПО ПРОГРАММЕ СЕМР

1. Наличие на мысе Ширрефф как колоний морского котика, так и размножающихся колоний пингвинов, а также ведение промысла криля в пределах района поиска пищи этих видов делают необходимым включение этого района в программу мониторинга экосистемы, учрежденную в целях достижения целей Конвенции о сохранении морских живых ресурсов Антарктики. Выделение этого участка имеет целью сделать возможным проведение запланированных исследований и программ мониторинга, одновременно избегая или как можно сильнее сокращая круг прочей деятельности, которая может помешать проведению этих исследований и программ мониторинга или отразиться на их результатах, или изменить топографические особенности этого участка.
2. Особый интерес для стандартного мониторинга в рамках Программы СЕМР и для проведения направленных исследований на этом участке представляют южный морской котик, антарктические и папуасские пингвины.
3. Проводятся долгосрочные исследования по оценке и мониторингу экологии питания, роста и физиологического состояния, репродуктивного успеха, поведения, и популяционной динамики ластоногих и морских птиц, размножающихся в этом районе. Результаты этих исследований будут сравниваться с данными по окружающей среде, заболеваниям среди животных, данными по выборкам в открытом море и статистическими промысловыми данными с тем, чтобы выявить возможные причинно-следственные связи.
4. Чилийские ученые уже много лет проводят исследования на этом участке, и в последних сезонах они разработали программы исследований специально для Программы СЕМР. В основном эти исследования сосредоточены на южном морском котике, заболеваниях животных и съемках морских отбросов. В 1985 г. были начаты ежегодные съемки морских отбросов, контрольным годом был выбран 1994 г. (например, Torres and Jorquera 1995, 1999). В 1996/97 г. американские ученые начали проводить (в рамках Программы СЕМР) мониторинг южных морских котиков, антарктических и папуасских пингвинов в сочетании с исследованиями распределения потребляемых видов в открытом море и океанографии в целом (например, Martin, 1999).
5. В число подлежащих стандартному мониторингу параметров пингвинов входят тенденции изменения объема популяции (A3), демография (A4), продолжительность периодов кормления в море (A5), репродуктивный успех (A6), вес птенцов при оперении (A7), рацион птенцов (A8), хронология цикла воспроизводства (A9). Исследования морских котиков включают энергетику поиска пищи, изучение мест поиска пищи с помощью спутниковой телеметрии, поведение при нырянии, исследования рациона, продолжительность поиска пищи (C1), репродуктивный успех и темпы роста щенков (C2).

## D. ПРЕДОХРАНИТЕЛЬНЫЕ МЕРЫ

### 1. Запрещенная деятельность и временные ограничения:

- (a) На всем участке в течение всего года: Запрещается любая деятельность, приносящая вред, мешающая проведению или отрицательно сказывающаяся на запланированных в рамках Программы СЕМР мониторинге и направленных исследованиях на этом участке.
- (b) На всем участке в течение всего года: Запрещается любая не входящая в рамки Программы СЕМР деятельность, приводящая к:
  - (i) гибели ластоногих или морских птиц, ранению их или нанесению им вреда;
  - (ii) нанесению вреда или уничтожению районов размножения ластоногих или морских птиц; или
  - (iii) нанесению вреда или уничтожению путей доступа ластоногих или морских птиц к районам размножения.
- (c) На всем участке в определенные периоды времени: За исключением чрезвычайной ситуации запрещается присутствие человека на этом участке в период с 1 июня по 31 августа.
- (d) В определенных районах участка в течение всего года: Запрещается ведение строительных работ в пределах границ каких-либо колоний ластоногих и морских птиц. В этих целях колонии определяются как конкретные районы, где появляются на свет щенки ластоногих и где морские птицы устраивают свои гнезда. Этот запрет не относится к размещению указателей (например, вех, шестов и т.п.) или размещению исследовательского оборудования в колониях, что может потребоваться для проведения научных исследований.
- (e) В определенных районах участка в определенные периоды времени: За исключением деятельности в рамках Программы СЕМР в период с 1 сентября по 31 мая запрещается вход во все колонии ластоногих и морских птиц.

### 2. Запреты на доступ к участку и передвижение в пределах участка:

- (a) Запрещается вход на участок там, где в густонаселенных районах имеются колонии ластоногих или морских птиц.
- (b) Запрещается пролет летающих аппаратов над участком на высоте менее 1000 м, за исключением тех случаев, когда предлагаемый маршрут полета был заранее рассмотрен в организациях, проводящих на этом участке деятельности в рамках Программы СЕМР (см. Раздел E.2). Летательным аппаратам запрещается пролетать над участком на высоте менее 200 м.
- (c) Запрещается использование наземного транспорта, за исключением транспортировки необходимого оборудования и прочих предметов в и из полевого лагеря.



- (d) Запрещается пеший проход через районы естественного обитания фауны (например, колонии, участки отдыха, тропы и т.д.), также запрещается наносить вред фауне и флоре, за исключением случаев, когда это необходимо для проведения разрешенных научных исследований.

3. Запреты, касающиеся строений:

- (a) Запрещается ведение строительных работ за исключением случаев, когда это делается в рамках разрешенных научных исследований и программ мониторинга или для обеспечения помещений для научного персонала и его оборудования.
- (b) Запрещается присутствие человека в этих строениях на период с 1 июня по 31 августа (см. Раздел D.1(c)).
- (c) Запрещается возводить на этом участке новые строения, если предлагаемый план работ не был предварительно рассмотрен организациями, проводящими на этом участке работу в рамках Программы СЕМР (см. Раздел E.2).

4. Запреты, касающиеся удаления отходов:

- (a) Запрещается что-либо закапывать в землю; все, что приносится на этот участок, должно быть удалено с него, если этим больше не пользуются.
- (b) Запрещается удаление в пределах участка отработанного горючего, быстро испаряющихся жидкостей и использовавшихся в ходе научных исследований химикатов; эти вещества должны быть вывезены с участка для удаления должным образом в другом месте.
- (c) Запрещается сжигание чего-либо на открытом воздухе (за исключением должным образом отработанного горючего, использовавшегося для обогрева, освещения или готовки).

5. Запреты в соответствии с Системой Договора об Антарктике:

В пределах охраняемого в рамках Программы СЕМР района «Мыс Ширрефф» запрещается проводить какую-либо деятельность, не согласующуюся с положениями: (i) Договора об Антарктике, включая Согласованные меры по сохранению антарктической фауны и флоры и Протокол по охране окружающей среды, (ii) Конвенции о сохранении антарктических тюленей, и (iii) Конвенции о сохранении морских живых ресурсов Антарктики.

Е. ИНФОРМАЦИЯ О СВЯЗИ

1. Организации, назначающие национальных представителей в Комиссии

- (a) Ministerio de Relaciones Exteriores  
Direccion de Medio Ambiente (DIMA)  
Catedral 1143, 2° Piso  
Santiago  
Chile

телефон: +56 (2) 673 2152  
факс: +56 (2) 380 1084  
Email: dima5@minrel.cl

- (b) Bureau of Oceans and International Environmental  
and Scientific Affairs  
US Department of State  
Washington DC 20520  
USA

телефон: +1 (202) 647 3262  
факс: +1 (202) 647 1106

2. Организации, проводящие на участке работы по Программе СЕМР

- (a) Ministerio de Relaciones Exteriores  
Instituto Antártico Chileno  
Luis Thayer Ojeda 814  
Casilla 16521, Correo 9  
Santiago  
Chile

телефон: +56 (2) 232 2617  
факс: +56 (2) 232 0440  
Email: dtorres@inach.cl

- (b) US Antarctic Marine Living Resources Program  
National Marine Fisheries Service, NOAA  
Southwest Fisheries Science Center  
PO Box 271  
La Jolla Ca. 92038  
USA

телефон: +1 (858) 546 5601  
факс: +1 (619) 546 5608  
Email: rholt@ucsd.edu

**НОРМЫ ПРОВЕДЕНИЯ РАБОТ НА ОХРАНЯЕМОМ В РАМКАХ СЕМР  
МЫСЕ ШИРРЕФФ**

Исследователи должны принимать все разумные меры для того, чтобы выполнение ими научно-исследовательских работ и их деятельность по обеспечению функционирования полевых баз не наносили ущерба и не изменяли естественного поведения и экологии животного мира островов Сил. При любой возможности следует принимать все меры для максимального снижения степени вмешательства в окружающую среду.

Умерщвление и отлов ластоногих и морских птиц, физический контакт с ними, а также сбор яиц, крови и других биологических проб следует сократить до минимума, необходимого для того, чтобы характеризовать и проводить мониторинг таких обнаружимых изменений параметров отдельных особей и популяций в целом, которые могут иметь место вследствие изменений доступности пищи или других параметров окружающей среды. Сбор проб и представление полученных данных должны соответствовать (i) Согласованным мерам по сохранению фауны и флоры Антарктики и Протоколу по охране окружающей среды, (ii) Конвенции о сохранении антарктических тюленей и (iii) Конвенции о сохранении морских живых ресурсов Антарктики.

Геологические, гляциологические и прочие исследования, которые могут проводиться до или после сезона размножения ластоногих и морских птиц и которые не приносят вред или разрушают участки размножения ластоногих или морских птиц или маршруты доступа к этим районам, не будут отрицательно отражаться на запланированных исследованиях по оценке и мониторингу. Подобно этому, на запланированных исследованиях по мониторингу и оценке не должны неблагоприятно сказываться периодические биологические съемки или исследования других видов, в результате которых не происходит гибели, ранения или нарушения покоя ластоногих или морских птиц, повреждения или разрушения участков размножения ластоногих или морских птиц или маршрутов доступа к ним.

ПРИЛОЖЕНИЕ 82/В МЫС ШИРРЕФФ, ДОПОЛНЕНИЕ 2

**ОБЩИЕ СВЕДЕНИЯ О МЫСЕ ШИРРЕФФ**

До открытия Южных Шетландских о-вов в 1819 г. по всему архипелагу имелись крупные колонии южного морского котика и, возможно, морского слона. Буквально через несколько месяцев после открытия и до приблизительно 1825 г. на мысу Ширрефф интенсивно проводилась охота на тюленей. Домики охотников были построены по всему западному побережью о-ва Ливингстон, при этом на южном побережье они были заселены в основном американскими охотниками, а на северном побережье – британскими. В январе 1821 г. на мысу Ширрефф находилось около 60-75 человек (Stackpole, 1955), при этом за сезон 1821/22 г. было снято 95 000 шкур (O’Gorman, 1963). На мысу сохранились руины по крайней мере 12 домиков охотников на тюленей, а линия побережья в нескольких заливах захламлена древесными материалами и останками кораблей охотников. В результате этого промысла в начале 1820-х годов южные морские котики были истреблены по всему району. Южный морской котик не встречался на Южных Шетландских о-вах до 1958 г., когда на мысе Ширрефф о-ва Ливингстон была обнаружена небольшая колония этого вида (O’Gorman, 1961). Первые представители возможно происходят с Южной Георгии, где выжившие колонии морского котика существенным образом восстановились к началу 1950-х годов. Чилийские исследования на этом участке были начаты в 1965 г. (например, Aguayo and Torres 1967, 1968), и американские – в 1996 г. (например, Martin 1998). В настоящее время колонии южного морского котика на мысе Ширрефф и о-вах Сан-Тельмо являются наиболее крупными на Южных Шетландских о-вах.

## ИСТОРИЯ ОХРАНЫ МЫСА ШИРРЕФФ

В 1966 г. Рекомендацией IV-11 Консультативных Сторон Договора об Антарктике мыс Ширрефф был определен как Особо охраняемый район (SPA) № 11 «на основании того, что на мысу имеется большое разнообразие растительного и животного мира, включая беспозвоночных, что на побережьях его обнаружены существенная популяция морских слонов (*Mirounga leonina*) и небольшие колонии южного морского котика, и что этот район представляет важнейшее значение». Охрана, предоставленная этому участку, обеспечила то, что популяцию южного морского котика не тревожили во время важных ранних стадий повторной колонизации. После определения участка в качестве SPA размножающаяся здесь популяция морского котика возросла до уровня, при котором могут быть начаты научные исследования по биологии без риска для продолжающейся колонизации и роста популяции этого вида.

Результаты съемок, проведенных в середине 1980-х годов с целью установления участков для проведения долгосрочного мониторинга популяций морского котика и пингвинов как части Программы АНТКОМа по мониторингу экосистемы (СЕМР), показали, что мыс Ширрефф был бы отличным участком в пределах района комплексных исследований «Антарктический полуостров». Для эффективного и безопасного проведения такой программы по мониторингу в районе, ранее определенном как SPA №11, потребовалось бы установить многолетний полевой лагерь для четырех-шести исследователей. Такой шаг, возможно, сочли бы неуместным в рамках SPA, и поэтому в 1988 г. было предложено назначить мыс Ширрефф участком Особого научного интереса (SSSI). Кроме того было предложено существенно увеличить охват участка с целью включения группы о-вов Сан-Тельмо, на которой в настоящее время обитает самая крупная колония морского котика в районе Антарктического полуострова.

В 1990 г. Рекомендацией XV-7, принятой на XV Консультативном совещании по Договору об Антарктике, мысу Ширрефф был предоставлен статус SSSI №32. Было принято, что если и когда на участке SSSI №32 (мыс Ширрефф) будет завершена долгосрочная программа по мониторингу морского котика и морских птиц ему следует предоставить статус SPA (в его увеличенном виде).

Чилийские и американские ученые начали проводить исследования по СЕМР на мысу Ширрефф в конце 1980-х годов, и совместно проводят исследования хищников с 1996/97 г. В целях дальнейшей охраны участка от факторов, которые могут неблагоприятно сказаться на долгосрочном мониторинге СЕМР и направленных исследованиях, в 1991 г. мысе Ширрефф был предоставлен статус Охраняемого участка СЕМР.

## ЛИТЕРАТУРА

- Aguayo, A. and D. Torres, 1967. Observaciones sobre mamíferos marinos durante la Vigésima Comisión Antártica Chilena. Primer censo de pinípedos en las Islas Shetland del Sur. *Rev. Biol. Mar.*, 13 (1): 1–57.
- Aguayo, A. and D. Torres. 1968. A first census of Pinnipedia in the South Shetland Islands and other observations on marine mammals. In: *Symposium on Antarctic Oceanography, Santiago, Chile*. Scott Polar Research Institute, Cambridge: 166–168.
- Aguayo, A. and D. Torres. 1993. Análisis de los censos de *Arctocephalus gazella* efectuados en el Sitio de Especial Interés Científico N° 32, isla Livingston, Antártica. *Ser. Cient. INACH*, 43: 89–93.
- Allison, J.S. and R.I.L.-Smith. 1973. The vegetation of Elephant Island, South Shetland Islands. *Br. Antarct. Surv. Bull.*, 33 and 34: 185–212.
- Anonymous. 1992. Instalaciones del INACH en la Antártica. *Bol. Antart. Chileno*, 11 (1): 16.
- Bengtson, J.L., L.M. Ferm, T.J. Härkönen and B.S. Stewart. 1990. Abundance of Antarctic fur seals in the South Shetland Islands, Antarctica, during the 1986/87 austral summer. In: Kerry, K. and G. Hempel (Eds). *Antarctic Ecosystems, Proceedings of the Fifth SCAR Symposium on Antarctic Biology*. Springer-Verlag, Berlin: 265–270.
- Croxall, J.P. and E.D. Kirkwood. 1979. *The Distribution of Penguins on the Antarctic Peninsula and Islands of the Scotia Sea*. British Antarctic Survey, Cambridge: 186 pp.
- Hucke-Gaete, R., D. Torres and V. Vallejos. 1997. Entanglement of antarctic fur seals *Arctocephalus gazella* in marine debris at Cape Shirreff and San Telmo Islets, Livingston Island, Antarctica: 1988–1977. *Ser. Cient. INACH*, 47: 123–135.
- Hucke-Gaete, R., D. Torres, A. Aguayo, J. Acevedo, and V. Vallejos. 1999. Trends of Antarctic fur seal populations at SSSI No. 32, Livingston Island, South Shetlands, Antarctica. Document *WG-EMM-99/16*. CCAMLR, Hobart, Australia.
- Laws, R.M. 1973. Population increase of fur seals at South Georgia. *Polar Record*, 16 (105): 856–858.
- Lindsay, D.C. 1971. Vegetation of the South Shetland Islands. *Br. Antarct. Surv. Bull.*, 25: 59–83.
- Martin, J. (Ed.). 1998. AMLR 1997/98 Field Season Report. Southwest Fisheries Science Center Administrative Report LJ-98-07: 161 pp.
- Martin, J. (Ed.). 1999. AMLR 1998/99 Field Season Report. Southwest Fisheries Science Center Administrative Report LJ-99-10: 158 pp.
- O’Gorman, F.A. 1961. Fur seals breeding in the Falkland Islands Dependencies. *Nature, Lond.*, 192: 914–916.
- O’Gorman, F.A. 1963. The return of the Antarctic fur seal. *New Scientist*, 20: 374–376.

- Sallaberry, M. and R. Schlatter. 1983. Estimación del número de pingüinos en el Archipiélago de las Shetland del Sur. *Ser. Cient. INACH*, 30: 87–91.
- SHOA, 1994. Carta N°14301, Escala 1: 15.000, cabo Shirreff, isla Livingston (Territorio Chileno Antártico). Servicio Hidrográfico y Oceanográfico de la Armada de Chile.
- Shuford, W.D. and L.B. Spear. 1987. Surveys of breeding penguins and other seabirds in the South Shetland Islands, Antarctica, January–February 1987. Report to the US National Marine Fisheries Service.
- Smith, R.I.L. 1984. Terrestrial plant biology. In: Laws, R.M. (Ed.). *Antarctic Ecology*. Academic Press.
- Sömme, L. 1985. Terrestrial habitats – invertebrates. In: Bonner, W.N. and D.W.H. Walton (Eds). *Antarctica*. Pergamon Press.
- Stackpole, E.A. 1955. The voyage of the Huron and the Huntress: the American sealers and the discovery of the continent of Antarctica. *The Marine Historical Association, Inc., Mystic, Conn.*, 29: 1–86.
- Torres, D. 1995. Antecedentes y proyecciones científicas de los estudios en el SEIC N° 32 y sitio CEMP ‘cabo Shirreff e islotes San Telmo’, isla Livingston, Antártica. *Ser. Cient. INACH*, 45: 143–169.
- Torres, D. and D. Jorquera. 1995. Línea base para el seguimiento de los desechos marinos en cabo Shirreff, isla Livingston, Antártica. *Ser. Cient. INACH*, 45: 131–141.
- Torres, D. and D. Jorquera. 1999. Synthesis of marine debris survey at Cape Shirreff, Livingston Island, during the Antarctic season 1998/99. Document *CCAMLR-XVIII/BG/39*. CCAMLR, Hobart, Australia.
- Torres, D., V. Vallejos, J. Acevedo, R. Hucke-Gaete and S. Zárate. 1998. Registros biológicos atípicos en cabo Shirreff, isla Livingston, Antártica. *Bol. Antárt. Chileno*, 17 (1): 17–19.

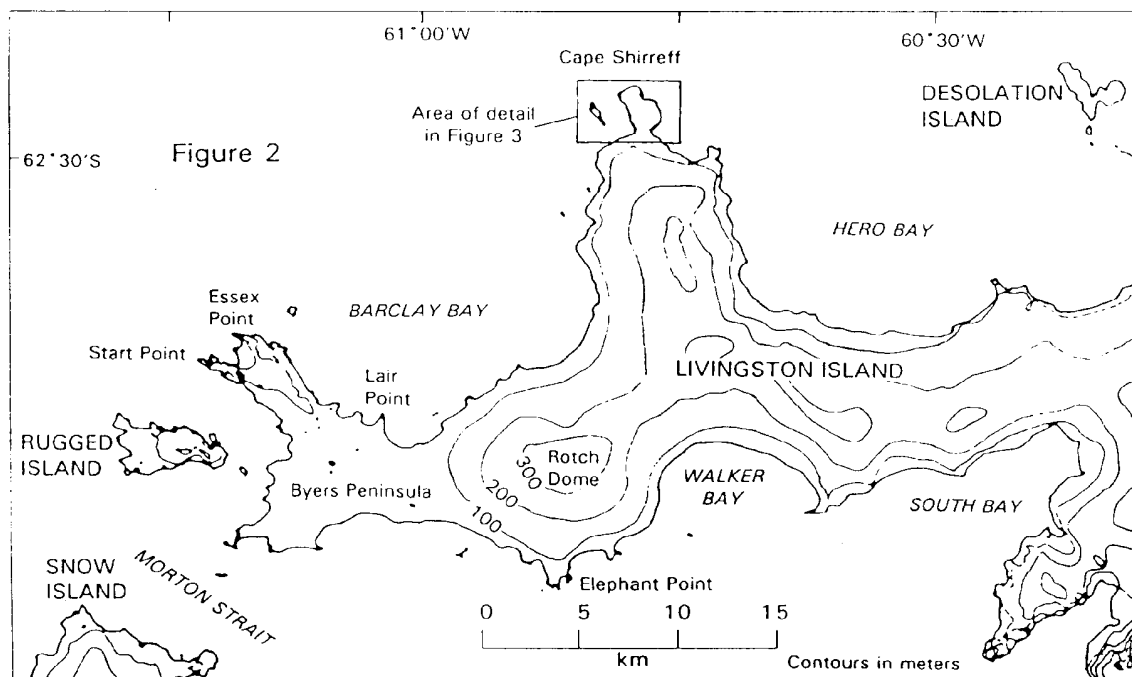
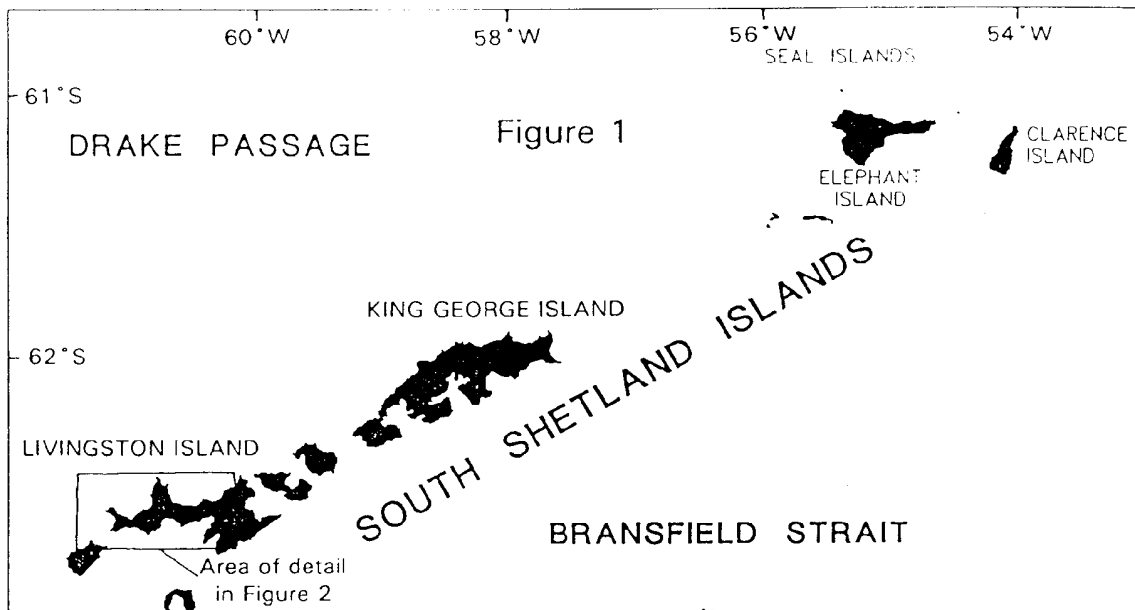


Рис. 1 и 2: На этих картах в общих чертах показано местонахождение охраняемого в рамках Программы СЕМР участка «Мыс Ширрефф и острова Сан-Тельмо» (рис. 1) и местоположение этого участка по отношению к северо-западной части острова Ливингстон.



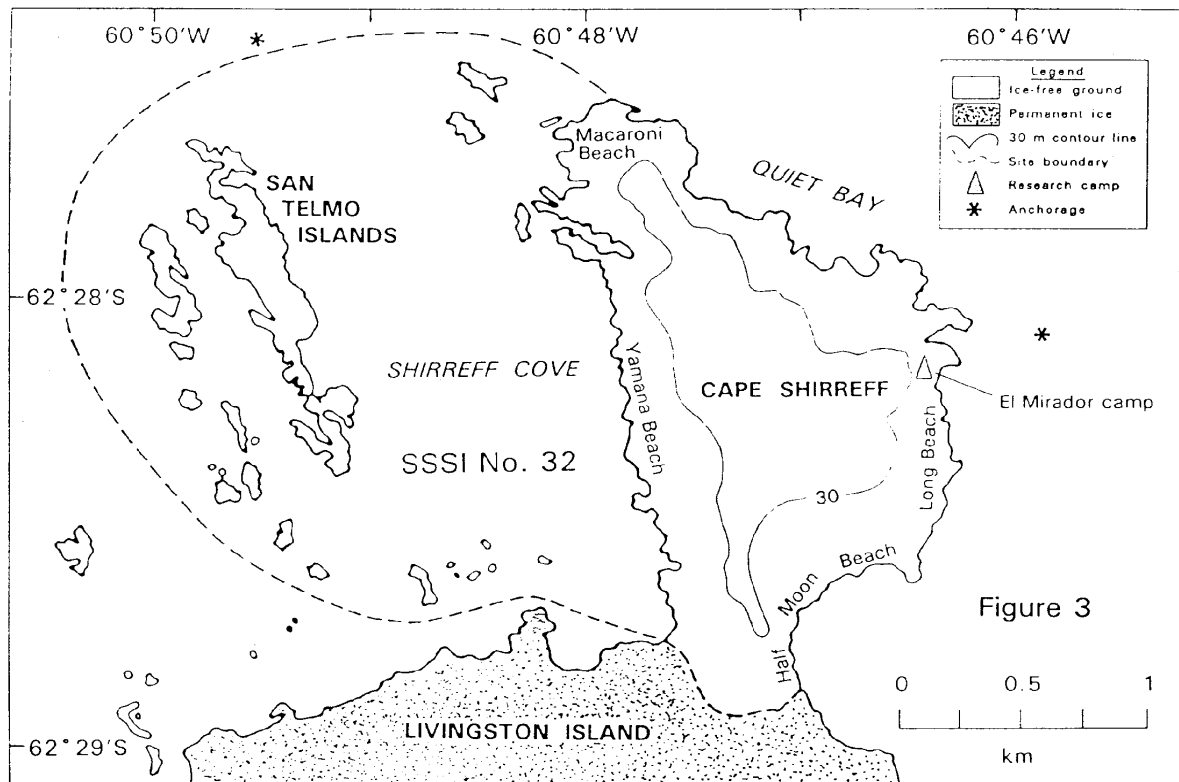


Рис. 3: На этой карте подробно показан охраняемый в рамках Программы СЕМР участок «Мыс Ширрефф и острова Сан-тельмо». Обратите внимание, что границы этого участка идентичны границам участка особого научного интереса №32, охраняемого в рамках Договора об Антарктике.